



Fundusze
Europejskie



Rzeczpospolita
Polska

Dofinansowane przez
Unię Europejską



LOKALNA STRATEGIA ROZWOJU NA LATA 2023-2027

*LOKALNA GRUPA DZIAŁANIA
STOWARZYSZENIE „DŁUGOSZ KRÓLEWSKI”*



Brzeziny maj 2023

Spis treści

Wstęp	3
I. Charakterystyka partnerstwa lokalnego	4
Nazwa i forma prawna	4
Opis procesu tworzenia partnerstwa	4
Doświadczenie LGD i jej członków	5
Ogólny opis struktury LGD.....	6
Ogólna informacja o składzie organu decyzyjnego, zwięzła charakterystyka rozwiązań stosowanych w procesie decyzyjnym.....	7
Wskazanie dokumentów regulujących funkcjonowanie LGD.....	8
II. Charakterystyka obszaru i ludności objętej wdrażaniem LSR	8
Demografia.....	10
Infrastruktura edukacyjno-oświatowa.....	14
Charakterystyka przestrzenna i przyrodnicza	15
Dziedzictwo kulturowe	18
Gospodarka i rynek pracy.....	19
Aktywność mieszkańców.....	23
Podsumowanie analizy obszaru.....	27
III Partycypacyjny charakter LSR.....	28
Analiza ankiet	33
IV Analiza potrzeb i potencjału LSR	45
V Spójność, komplementarność i synergia	54
VI Cele i wskaźniki	65
Specyfikacja i opis celów, przypisanych im przedsięwzięć i wskaźników oraz uzasadnienie ich sformułowania w oparciu o konsultacje społeczne i powiązanie ich z analizą potrzeb i potencjału obszaru w zintegrowany sposób.....	65
Przedstawienie celów z podziałem na źródła finansowania oraz przedsięwzięć realizowanych w ramach RLKS, a także wskazanie sposobu ich realizacji wraz z uzasadnieniem.	73
VII Sposób wyboru i oceny operacji oraz sposób ustanawiania kryteriów wyboru	74
Ogólna charakterystyka wewnętrznej organizacji pracy LGD, w tym przyjętych rozwiązań formalno-instytucjonalnych wraz ze zwięzłą informacją wskazującą sposób powstawania poszczególnych procedur, ich kluczowe cele i założenia.....	74
Sposób ustanawiania i zmiany kryteriów wyboru zgodnie z wymogami określonymi dla programów, w ramach których planowane jest finansowanie LSR z uwzględnieniem powiązania kryteriów wyboru z diagnozą obszaru, celami i wskaźnikami.	75



Wskazanie w jaki sposób w kryteriach wyboru operacji zostanie uwzględniona innowacyjność oraz przedstawienie ich definicji i zasad oceny, a także lub operacji realizowanych w partnerstwie na obszarze LSR, o ile zostały przewidziane w LSR.....	76
Informacja o ewentualnej realizacji projektów grantowych, w tym projektów obejmujących przygotowanie koncepcji inteligentnej wsi (smart village) i/lub operacji własnych i/lub operacji realizowanych w partnerstwie z partnerami spoza obszaru danej LSR.....	77
VIII Plan działania	77
IX Plan finansowy LSR.....	77
X Monitoring i ewaluacja.....	78
Wykaz wykorzystanej literatury.....	80
Załączniki	81
Cele i przedsięwzięcia.....	81
Plan działania- wskazujący harmonogram osiągnięcia poszczególnych wskaźników produktu	82
Budżet LSR- w podziale na poszczególne fundusze EFSI i zakresy wsparcia.	87
Plan wykorzystania budżetu LSR – wykazujący wykorzystanie zakontraktowanych środków w podziale na poszczególne fundusze i lata.	88
Spis ilustracji	89
Spis tabel	89



Wstęp

Rozwój lokalny jest inicjowany i kierowany przez społeczność lokalną. Stanowi instrument skoncentrowany na oddolnym planowaniu i realizowaniu działań w oparciu o partycypację społeczną i współpracę wszystkich interesariuszy zarówno publicznych, prywatnych oraz społecznych. Spójna wizja rozwoju lokalnego kierowanego przez społeczność może przynieść wartość dodaną w postaci realizacji projektów dopasowanych do potrzeb konkretnego obszaru i jego mieszkańców. Istotnym filarem kształtowania rozwoju lokalnego są zasady LEADER tj.:

- oddolność (szeroki udział społeczności lokalnej w tworzeniu i realizacji strategii),
- terytorialność (lokalna strategia rozwoju przygotowana dla danego, spójnego obszaru),
- zintegrowanie (łączenie różnych dziedzin gospodarki, współpraca różnych grup interesu),
- partnerstwo (lokalna grupa działania jako lokalne partnerstwo, w którym uczestniczą różne podmioty z sektora publicznego, społecznego i gospodarczego),
- innowacyjność (w skali lokalnej),
- decentralizacja zarządzania i finansowania,
- sieciowanie i współpraca (wymiana doświadczeń i rozpowszechnianie dobrych praktyk).

Rozwój lokalny kierowany przez społeczność (RLKS) jako aktywną metodą rozwoju, ukierunkowany jest na budowanie lokalnej tożsamości w oparciu o aktywizację społeczną i przy wykorzystaniu miejscowych zasobów w sposób zapewniający najlepsze zaspokojenie potrzeb społeczności lokalnych z uwzględnieniem inicjatyw tworzenia sieci kontaktów i współpracę z innymi miejscowymi partnerami oraz innowacyjnego podejścia (w skali lokalnej), a także dostępności. Najistotniejszym aspektem działań jest przede wszystkim lokalny i zintegrowany charakter RLKS, zorientowanie na obszary i grupy w niekorzystnej sytuacji oraz przede wszystkim zapewnienie lokalnej grupie działania (LGD) dostatecznej swobody w określaniu lokalnych wielowymiarowych priorytetów rozwojowych.

Przedmiotowy dokument składa się z następujących elementów:

- określenie obszaru geograficznego i populacji,
- opis zaangażowania społeczności w jej opracowanie,
- analizę potrzeb rozwojowych i potencjałów (niekoniecznie pełna analiza SWOT),
- cele, planowane rezultaty i działania,
- plan finansowy ze wskazaniem alokacji z każdego EFSI lub każdego programu,
- zapisy dotyczące zarządzania, monitorowania i ewaluacji strategii.

Czas realizacji *Lokalne Strategie Rozwoju na lata 2023-2027* pokrywa się z nową perspektywą finansową Unii Europejskiej przypadającą na lata 2021-2027. Okres ten jest spójny z przedziałem czasowym obowiązywania dokumentów strategicznych wyższego rzędu i pozwala na dopasowanie działań na szczeblu lokalnym z możliwościami pozyskania dofinansowań zewnętrznych jak również na zachowanie korelacji w kierunkach rozwoju obszaru LSR z działaniami podejmowanymi na szczeblu regionalnym.

Prace nad dokumentem oparte były na aktywnym uczestnictwie mieszkańców a realizacja założeń zawartych w przedmiotowym opracowaniu wpłynie na spójny rozwój społeczno-gospodarczy obszaru objętego LSR w oparciu o zasady zrównoważonego rozwoju, stymulując aktywizację i integrację społeczności lokalnej.

I. Charakterystyka partnerstwa lokalnego

Nazwa i forma prawna

Stowarzyszenie o nazwie Lokalna Grupa Działania „Długosz Królewski” zostało wpisane do rejestru stowarzyszeń w dniu 13 marca 2009 r. pod numerem KRS 0000325712 przez Sąd Rejonowy Poznań- Nowe Miasto I Wilda W Poznaniu, IX Wydział Gospodarczy Krajowego Rejestru Sądowego m.in. w oparciu o przepisy art. 15 ustawy z 7 marca 2007 r. o wspieraniu rozwoju obszarów wiejskich z udziałem środków Europejskiego Funduszu Rolnego na rzecz Rozwoju Obszarów Wiejskich (Dz. U. Nr 64, poz. 427 oraz z 2008 r. nr 98, poz. 634) i posiada osobowość prawną.

Tabela 1: Dane rejestrowe LGD

Nazwa	Stowarzyszenie „Długosz Królewski”
Forma prawna	stowarzyszenie
KRS	0000325712
NIP	9680934998
Regon	301069349
Siedziba	ul. 1000-lecia 10, 62-874 Brzeziny

Nazwa LGD „Długosz Królewski” nawiązuje do rośliny *Osmunda regalis* wieloletniej, reliktovej paproci, osobliwości przyrodniczej występującej na obszarze działania LGD. Skupisko długosza królewskiego od 1958 roku objęte jest ochroną rezerwatową (rezerwat „Brzeziny”, na terenie gminy Brzeziny), bowiem jest jednym z nielicznych tego typu gatunków roślin w Wielkopolsce i świadczy o atrakcyjności obszaru a także jego wysokich walorach krajobrazowych i przyrodniczych jakim jest teren objęty działaniem LGD.

Opis procesu tworzenia partnerstwa

Celem powstania Lokalnej Grupy Działania „Długosz Królewski” było zawiązanie i rozwijanie partnerstwa z udziałem podmiotów z sektora społecznego, gospodarczego i publicznego na rzecz zrównoważonego rozwoju społeczno-gospodarczego. Lokalna Grupa Działania Stowarzyszenie „Długosz Królewski” zostało zawiązane pomiędzy Gminą Brzeziny i Gminą Szczytniki. Inicjatywa powołania LGD oraz wdrożenia programu LEADER wyszła w 2008 r. od samorządów gminnych. Proces powołania LGD oparty był na partycypacji społecznej i czynnym udziale mieszkańców ww. obszaru, reprezentujących sektor społeczny, gospodarczy i publiczny. Spotkania konsultacyjne miały na celu wypracowanie struktury prawnej LGD, zasad jej funkcjonowania oraz założeń lokalnej strategii rozwoju. Zebranie założycielskie Stowarzyszenia „Długosz Królewski” odbyło się 27 stycznia 2009 roku. W 2009 r. Stowarzyszenie liczyło 52 członków zwyczajnych. W roku 2010 podjęto działania, zmierzające do powiększenia obszaru działania LGD „Długosz Królewski” o teren nowej gminy – Błaszki (woj. łódzkie). Budowanie partnerstwa odbywało się poprzez spotkania informacyjne mieszkańców i władz gminnych, mających na celu przekazanie informacji o programie, zasadach jego działania, możliwościach pozyskiwania środków unijnych. Uchwałą Walnego Zebrania Członków Stowarzyszenia z dnia 27.01.2011 r. do LGD „Długosz Królewski” została przyjęta Gmina Błaszki. Ze względu brak spełnienia podstawowego wymogu dot. okresu programowania 2014-2020 tj. min. 30 tysięcy mieszkańców dla jednej LGD, zainicjowano starania dot. przyłączenia kolejnych gmin do Stowarzyszenia „Długosz Królewski”. Finalnie, po realizacji panelu konsultacyjnego rozmów i spotkań z władzami gminnymi ościennych samorządów gminnych, uchwałą Walnego Zebrania Członków Stowarzyszenia z dnia 15.06.2015 r. do LGD „Długosz Królewski” została przyjęta Gmina Sieroszewice.



Doświadczenie LGD i jej członków

Doświadczenia grupy i jej członków we wdrażaniu podejścia RLKS/Leader przedstawiono poniżej.

- Gmina Sieroszewice: w latach 2004-2006 brała udział w Pilotażowym Programie Leader +, Schemat I pn. „Partnerstwo – szansą rozwój obszarów wiejskich” oraz w latach 2007 – 2008 realizowała Pilotażowy Program LEADER + Schemat II, jako członek LGD7 – Kraina Nocy i Dni;
- Gmina Brzeziny projekty w ramach PROW 2014-2020:
 - „Przebudowa istniejących domków letniskowych poprawiających infrastrukturę turystyczną na terenie Gminy Brzeziny” – 206 941,70 zł;
 - „Rozwój infrastruktury rekreacyjno-kulturalnej na terenie Gminy Brzeziny poprzez przebudowę części istniejącego budynku Ochotniczej Straży Pożarnej w miejscowości Przystajnia Kolonia z przeznaczeniem na cele świetlicy wiejskiej – 217 999,38 zł;
- Gmina Błaszki projekty w ramach PROW 2014-2020:
 - „Budowa Ośrodka edukacyjno-sportowo-rekreacyjnego „Wioska Woja” w Wojkowie – Etap I – Budowa palisady frontowej z wieżą obserwacyjną – budynek C oraz urządzenie placu zabaw – element C” – 309 902,08 zł;

Turystyczno-rekreacyjne zagospodarowanie terenu wokół „Stawu Trojana” w miejscowości Żeliszew – 114 758,23 zł;
- Gmina Szczytniki projekty w ramach PROW 2014-2020:
 - wymiana konstrukcji dachu i poszycia dachu istniejącego budynku świetlicy wiejskiej w ramach zadania pn. „Modernizacja świetlicy wiejskiej w Iwanowicach” – 230 737,08 zł;
 - „Rewitalizacja centrum miejscowości Staw wraz z oświetleniem” – 217 985,23 zł.
- Gmina Sieroszewice projekty w ramach PROW 2014-2020:
 - „Rozbudowa i przebudowa budynku „Domu Ludowego” w Psarach” – 549 863,28 zł;
 - „Zagospodarowanie przestrzeni w parku w Rososzycy” – 74 997,65 zł.

LGD Stowarzyszenie „Długosz Królewski” LGD posiada również bogate doświadczenie w zakresie tworzenia i realizacji działań pozytywnie oddziałujących na dany obszar, w szczególności dot. realizacji projektów o zakresie podobnym do zakresu wsparcia przewidzianego w LSR. LGD zorganizowała w ramach działań aktywizacyjnych PROW na lata 2007-2013 i 2014-2020 wiele szkoleń, spotkań i konkursów. Do najważniejszych wydarzeń można zaliczyć imprezę pn. „Smaki LGD”, która odbyła się w 9 edycjach. Każda z edycji miała swój kulinarny temat: „Wariacje na temat ryb”, „Dania z wieprzowiną”, „Dania z drobiu”, „Ziemniak nie tylko pieczony”, „Dania z kaszą”, „Dania z kaczki”, „Dania z ryb”, „Kuchnia świata, czyli najbardziej znane dania w krajach UE” oraz „Dania z grzybów”. Podczas „Smaków LGD” przeprowadzono konkursy kulinarne adresowane do lokalnych Kół Gospodyń Wiejskich, prezentujących dania charakterystyczne dla regionu i wzbogacając wiedzę o tradycyjnych potrawach. Imprezy z gośćmi specjalnymi jak Jan Kuroń czy Tadeusz Drozda pomogły w promocji regionu.

Grupa zorganizowała również Konkurs Wiedzy o Unii Europejskiej, który odbył się w 8 edycjach. Podczas dwuetapowych konkursów uczniowie lokalnych gimnazjów, a po reformie szkolnictwa uczniowie klas 7 i 8 szkół podstawowych, mogli wykazać się wiedzą dot. UE. Na głównych zwycięzców czekały nagrody w postaci wyjazdów do Warszawy, Wrocławia czy Poznania. Finałiści dwóch edycji mieli możliwość wyjazdu do Brukseli.

Stowarzyszenie „Długosz Królewski” w okresie programowania PROW 2014-2020 było zaangażowane w prowadzenie warsztatów i szkoleń dla Lokalnych Liderek. Przeprowadzono zajęcia z carvingu. Ponadto LGD zrealizowała konkurs fotograficzny „Moja mała Wielkopolska” oraz biorąc udział w zewnętrznym programie

Samorządu Województwa Wielkopolskiego w dziedzinie kultury przeprowadziła warsztaty pn. „Tradycja żyje w nas – pasji i inspiracji”, w ramach którego odbyły się warsztaty: rękodzieła ludowego, szydełkowania, robienia na drutach, hafciarstwa ręcznego, florystyczne, robienia stroików i bukietów. Warsztaty były okazją do integracji mieszkańców, wymiany doświadczeń, poszerzenia zdolności i umiejętności artystycznych.

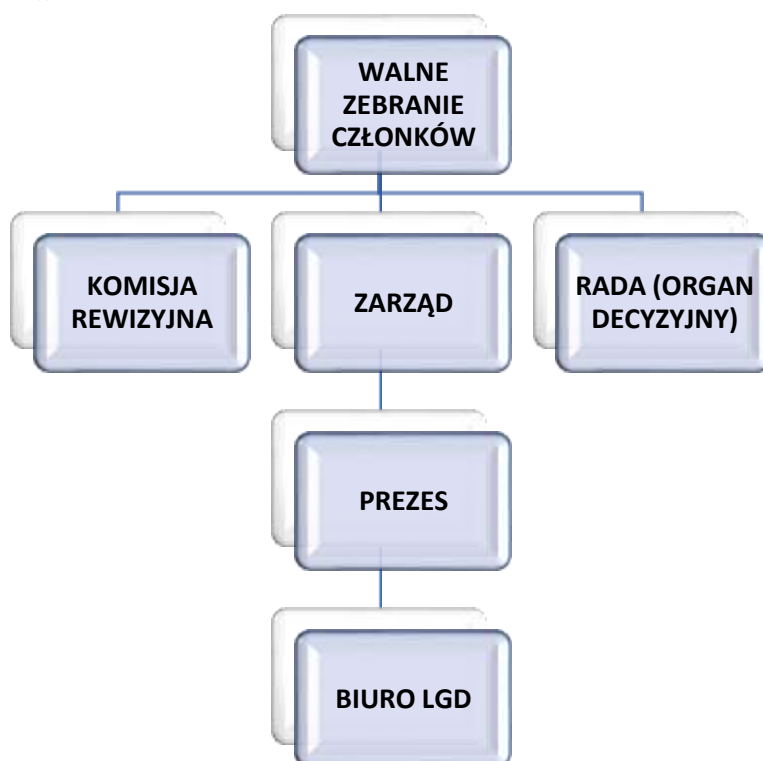
LGD „Długosz Królewski” przeprowadziła w okresie PROW 2007-2013 wraz z LGD7 „Kraina Nocy i Dni” projekt współpracy pn. „Szlakiem dębów i paproci”. Efektem końcowym było powstanie ścieżki rowerowej przebiegającej przez teren obu LGD. Na terenie Stowarzyszenia „Długosz Królewski” powstała ścieżka o długości ok. 80 km wyposażona w miejsca postojowe wyposażone w wiaty, stoły, ławy i stojaki na rowery.

W okresie obowiązywania PROW 2014-2020 Stowarzyszenie zrealizowało przy współpracy z LGD „Między Prosną a Wartą” z woj. łódzkiego projekt pn. „Ekologiczna Kraina Obszaru Bab Aktywnych i Kreatywnych”. W wyniku realizacji operacji na obszarach partnerskich LGD zostały zamontowane 64 lampy hybrydowe, przeprowadzono Przegląd kulinarny Kół Gospodyń Wiejskich pn. „Nasze Kulinarne Dziedzictwo”, zorganizowano konkurs fotograficzny dla młodzieży z klas 4-8 szkół podstawowych, konkurs plastyczny dla dzieci przedszkolnych i klas 1-3 szkoły podstawowej. Zakupiono także wiele gadżetów promujących ekologiczny styl życia tj. zgniatarki do plastiku czy pojemniki na zużyte baterie.

Ogólny opis struktury LGD

Zgodnie z wykazem członków LGD „Długosz Królewski” z dnia 31.05.2023 r. grupa skupia 125 członków.

Ilustracja 1: Struktura organizacyjna LGD



Ogólna informacja o składzie organu decyzyjnego, zwięzła charakterystyka rozwiązań stosowanych w procesie decyzyjnym

Zgodnie ze Statutem Stowarzyszenia jego władzami są:

- Walne Zebranie Członków Stowarzyszenia,
- Zarząd Stowarzyszenia,
- Rada Stowarzyszenia,
- Komisja Rewizyjna.

Skład Zarządu zatwierdzony został podczas Walnego Zebrania Członków Stowarzyszenia w dniu 18.10.2019 r.

i stanowi go:

- Zbigniew Słodowy- Prezes Zarządu Stowarzyszenia (reprezentant gminy Brzeziny),
- Piotr Świdorski- Wiceprezes Zarządu Stowarzyszenia (reprezentant gminy Błaszki),
- Marek Cieślarczyk- Wiceprezes Zarządu Stowarzyszenia (reprezentant gminy Brzeziny),
- Anatol Piaskowski- Wiceprezes Zarządu Stowarzyszenia (reprezentant gminy Sieroszewice),
- Małgorzata Bloch – Skarbnik (reprezentantka gminy Szczytniki).

Do reprezentowania stowarzyszenia oraz do zaciągania zobowiązań majątkowych wymagane jest współdziałanie dwóch członków zarządu, w tym prezesa lub wiceprezesa. Zaznacza się, że ani władze publiczne, ani żadna pojedyncza grupa interesu, nie kontroluje procesu podejmowania decyzji w obrębie LGD „Długosz Królewski”.

Rada LGD jest organem decyzyjnym, której wyłączną kompetencją jest ocena i wybór wniosków o wsparcie finansowe oraz ustalenie kwoty wsparcia w ramach wdrażania lokalnej strategii rozwoju. Skład Rady został wybrany zgodnie ze statutem przez Walne Zebranie Członków Stowarzyszenia na 4-letnią kadencję. Walne zebranie jest najwyższą władzą w stowarzyszeniu. do podejmowania decyzji w sprawach bieżących tworzy się Zarząd Stowarzyszenia. Uchwały Zebrania Członków Stowarzyszenia podejmowane są zwykłą większością głosów przy obecności co najmniej połowy osób uprawnionych do głosowania. W jej skład Rady wchodzi:

- 8 przedstawicieli grupy interesu publicznego,
- 4 przedstawicieli grupy interesu społecznego
- 6 przedsiębiorców.

W składzie Rady największy udział mają zatem przedstawiciele z sektora publicznego (45%). Nieco mniejszy odsetek stanowią przedstawiciele sektora gospodarczego (33 %), zaś najmniejszy przedstawiciele z sektora społecznego (22%). Żaden z sektorów zatem ani żadna pojedyncza grupa interesu nie posiada więcej niż 49% praw głosu w podejmowaniu decyzji. W składzie Rady jest 7 kobiet oraz 7 osób powyżej 60 roku życia. W Radzie są osoby, które mają doświadczenie w zakresie oceny i wyboru wniosków, ponieważ były członkami Rady LGD w poprzednim okresie wdrażania LSR albo zajmowały się oceną i weryfikacją projektów w działaniach regrantingowych lub były beneficjentami środków z Osi 4 LEADER w ramach PROW 2007- 2013.

Tabela 2: Wykaz członków Rady LGD wraz ze wskazaniem gminy oraz grupy interesu

Lp.	Imię i nazwisko	Grupa interesu sektora	Gmina
1.	Marek Albrecht Przewodniczący	publiczny	Szczytniki
2.	Ryszard Lubryka Wiceprzewodniczący	społeczny	Sieroszewice
3.	Grzegorz Biernacik Wiceprzewodniczący	publiczny	Brzeziny
4.	Ireneusz Hendrysiak Wiceprzewodniczący	publiczny	Błaszki

5.	Alicja Skrzybalska	publiczny	Szczytniki
6.	Grzegorz Ostrowski	gospodarczy	Szczytniki
7.	Justyna Pietrucha- Braszak	gospodarczy	Szczytniki
8.	Bernadeta Bożek	społeczny	Brzeziny
9.	Hieronim Molka	publiczny	Brzeziny
10.	Magdalena Jeziorska	publiczny	Błaszki
11.	Paweł Pluta	gospodarczy	Błaszki
12.	Teofil Bialik	gospodarczy	Błaszki
13.	Rafał Bartnik	publiczny	Sieroszewice
14.	Szymon Lis	publiczny	Sieroszewice
15.	Piotr Rymarz	gospodarczy	Sieroszewice
16.	Dorota Stempień	gospodarczy	Brzeziny
17.	Ewa Klimaszewska	społeczny	Błaszki
18.	Danuta Śniegula	społeczny	Szczytniki

Wskazanie dokumentów regulujących funkcjonowanie LGD

Funkcjonowanie Stowarzyszenia regulowane jest dokumentami zewnętrznymi w tym m.in.:

- Ustawa z dnia 7 kwietnia 1989 r. Prawo o stowarzyszeniach,
- Ustawa z dnia 24 kwietnia 2003 r. o działalności pożytku publicznego i wolontariacie,
- Ustawa o rozwoju lokalnym z udziałem lokalnej społeczności z dnia 20 lutego 2015 roku,
- Plan Strategiczny dla Wspólnej Polityki Rolnej 2023-2027
- dokumentami wewnętrznymi tj.:
- Statut Stowarzyszenia LGD „Długosz Królewski” Statut LGD regulujący zakres zgodnie z ustawą prawo o stowarzyszeniach i z ustawą o rozwoju lokalnym oraz wskazujący kompetencje i podział obowiązków poszczególnych organów i ich podstawowe zasady funkcjonowania;
- Regulamin organu decyzyjnego Rady określający zasady i warunki członkostwa w organie decyzyjnym, procedury wyboru członków organu decyzyjnego, zasady oceny wniosków przez organ decyzyjny i zwoływania posiedzeń organu decyzyjnego, zasady wynagradzania członków organu decyzyjnego;
- Regulamin Zarządu, określający trybu pracy Zarządu, zasady podejmowania uchwał przez Zarząd, wykaz spraw i zadań do których upoważniony jest Zarząd.

II. Charakterystyka obszaru i ludności objętej wdrażaniem LSR

Lokalna Grupa Działania Stowarzyszenie „Długosz Królewski” obejmuje swoim zasięgiem 4 sąsiadujące ze sobą gminy tj. Gmina Brzeziny, Gmina Szczytniki, Gmina Sieroszewice oraz Gmina Błaszki leżące w obrębie województw wielkopolskiego i łódzkiego, a administracyjnie należące do powiatów: kaliskiego, ostrowskiego i sieradzkiego. Siedziba Stowarzyszenia mieści się w miejscowości Brzeziny, przy ul. 1000-lecia 10, 62-874 Brzeziny.

Tabela 3: Zwięzła charakterystyka statystyczna obszaru objętego wdrażaniem LSR, źródło: Główny Urząd Statystyczny – Bank Danych Lokalnych, <https://bdl.stat.gov.pl/bdl/start>

Lp.	Nazwa gminy	Przynależność adm.	Typ gminy	Pow. gminy w km ²	Lp. mieszkańców zam. na stałe stan na dzień 31.12.2020 r.	Województwo/ zakres oddziaływania funduszy
1.	Błaszki	woj. łódzkie, pow. sieradzki	miejsko-wiejska	201	14 255	łódzkie /monofunduszowe EFRROW
2.	Brzeziny	woj. wielkopolskie, pow. kaliski	wiejska	127	5 776	wielkopolskie/wielofunduszowe EFRROW. EFS+, EFRR
3.	Sieroszewice	woj. wielkopolskie, pow. ostrowski	wiejska	163	9 440	wielkopolskie/wielofunduszowe EFRROW. EFS+, EFRR
4.	Szczytniki	woj. wielkopolskie, pow. kaliski	wiejska	111	7 652	wielkopolskie/wielofunduszowe EFRROW. EFS+, EFRR
RAZEM				601	37 123	

Łączna powierzchnia obszaru objętego lokalną strategią wynosi 601 km².

Ilustracja 2: Mapa obszaru objętego LSR z zaznaczeniem granic poszczególnych gmin, źródło: <http://www.dlugoszkrolewski.org.pl/onas/obszar-dzialania/polozenie-lgd>



Tabela 4: Krótka charakterystyka lokalizacyjno-administracyjna obszaru objętego LSR

Lp.	Nazwa gminy	Krótką charakterystyka lokalizacyjno-administracyjna
1.	Błaszki	Gmina miejsko-wiejska Błaszki zlokalizowana jest w zachodniej części powiatu sieradzkiego, położonego w zachodniej części województwa łódzkiego. Powierzchnia gminy zajmuje 201 km ² , co stanowi 13,5% powierzchni powiatu sieradzkiego. Tworzy ją 56 sołectw. Gmina jest położona w zachodniej części województwa łódzkiego, stąd jej bliski dostęp do dobrze rozwijających się ośrodków miejskich takich jak Sieradz i Kalisz.
2.	Brzeziny	Gmina Brzeziny to gmina wiejska o charakterze rolniczo-turystycznym położona jest w powiecie kaliskim w województwie wielkopolskim tworzy ją 22 wsi w tym 19 wsi sołeckich. Powierzchnia gminy zajmuje 127 km ² , co stanowi 10,9% powierzchni powiatu kaliskiego.
3.	Sieroszewice	Gmina Sieroszewice to gmina wiejska o charakterze wysoce rolniczym. Wyróżnia się gospodarstwa nowoczesne o wysokim stopniu zmechanizowania i intensyfikacji. leżąca we wschodniej części powiatu ostrowskiego, tworzy ją 18 sołectw. Powierzchnia gminy zajmuje 163 km ² , co stanowi 14,1% powierzchni powiatu ostrowskiego.
4.	Szczytniki	Gmina Szczytniki to gmina wiejska położona jest w województwie wielkopolskim w południowo-wschodniej części powiatu kaliskiego od wschodu granicząca z powiatem sieradzkim. Zajmuje obszar 111 km ² , co stanowi 9,6% obszaru powiatu kaliskiego. W jej skład wchodzi 51 miejscowości z czego 31 to wsie sołeckie. Gmina należy do największych w powiecie kaliskim.

Demografia

Poniższa tabela i ilustracje przedstawiają strukturę demograficzną obszaru działania LGD „Długosz Królewski”.

Tabela 5: Struktura demograficzna obszaru LSR, dane według GUS BDL (stan na dzień 31.12.2020 r.)

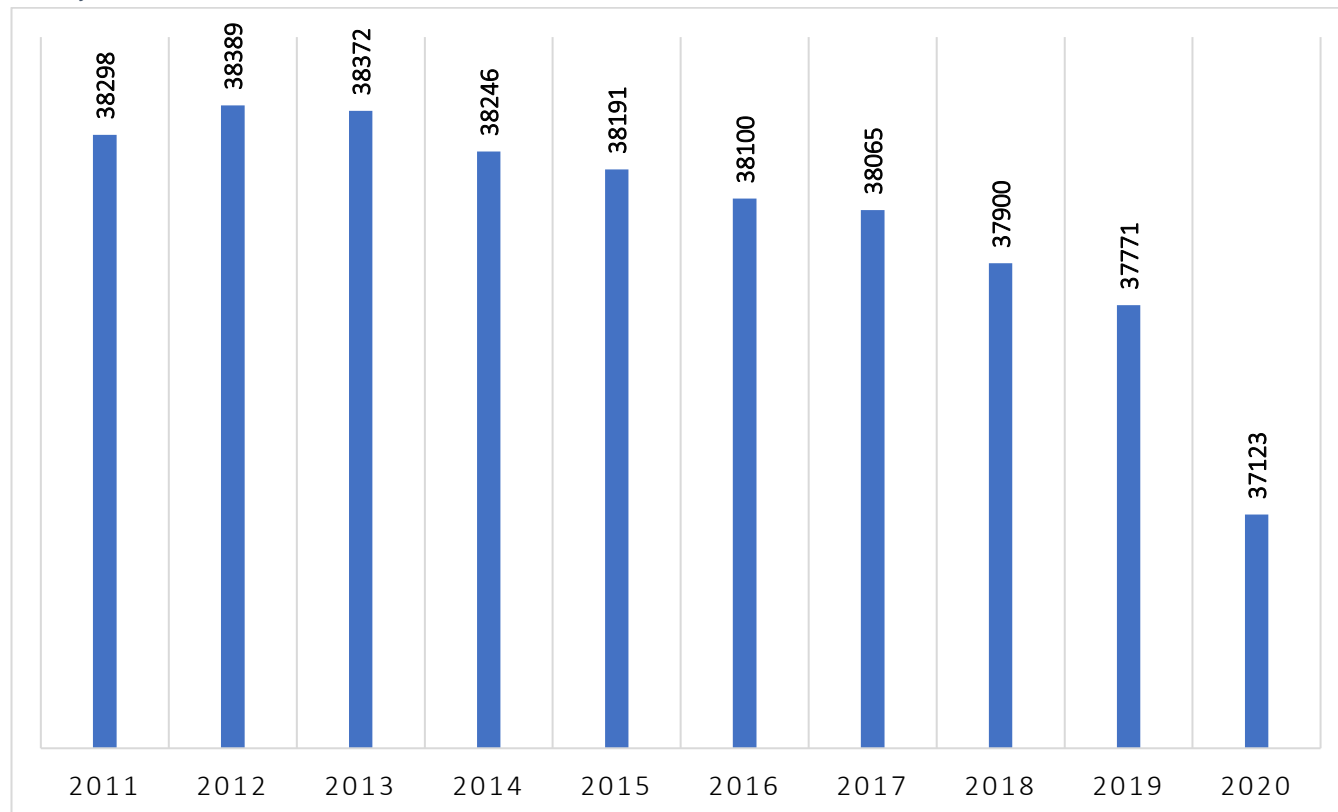
Lp.	Nazwa gminy	Lp. osób zam. na stałe	Liczba kobiet	Udział % kobiet w ogólnej liczbie ludności	Gęstość zaludnienia os./km ²	Ludność w wieku przedprodukcyjnym	Ludność w wieku produkcyjnym	Ludność w wieku poprodukcyjnym
1.	Błaszki	14 255	7 157	50,21%	70,8	2 283	8 930	3 052
2.	Brzeziny	5 776	2 945	50,99%	45,5	984	3 674	1 118
3.	Sieroszewice	9 440	4 676	49,53%	57,9	1 594	6 050	1 796
4.	Szczytniki	7 652	3 841	50,2%	69,4	1 275	4 835	1 542
5.	Razem	37 123	18 619	50,23% (średnia wartość)	60,9 (średnia wartość)	6 136	23 489	7 508

Ilustracja 3: Udział % ludności poszczególnych gmin wchodzących w skład LGD „Długosz Królewski”, dane według GUS BDL (stan na dzień 31.12.2020 r.)

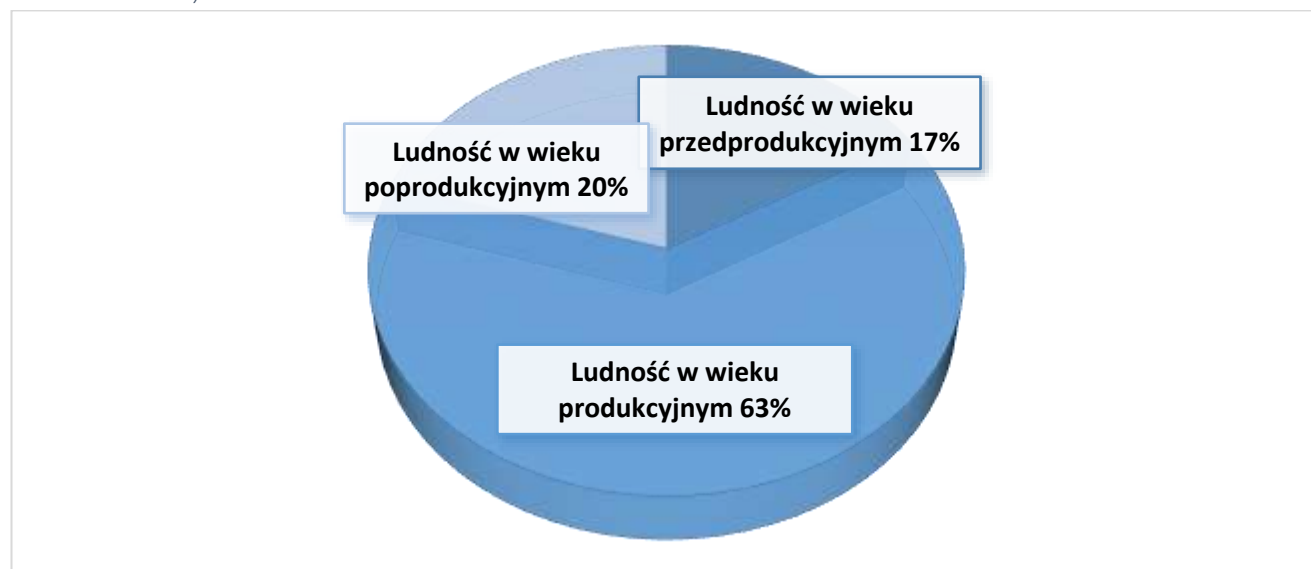


Zgodnie z danymi Głównego Urzędu Statystycznego na obszarze LSR w latach 2011-2020 liczba mieszkańców zmalała o ponad 3,07%, a średni wiek mieszkańców wynosi 40,3 lat i jest nieznacznie mniejszy od średniego wieku mieszkańców całej Polski.

Ilustracja 4: Liczba mieszkańców obszaru LSR w latach 2002-2020



Ilustracja 5: Udział % ludności poszczególnych grup funkcjonalnych w ogólnej liczbie mieszkańców obszaru LSR, dane według GUS BDL (stan na dzień 31.12.2020 r.)

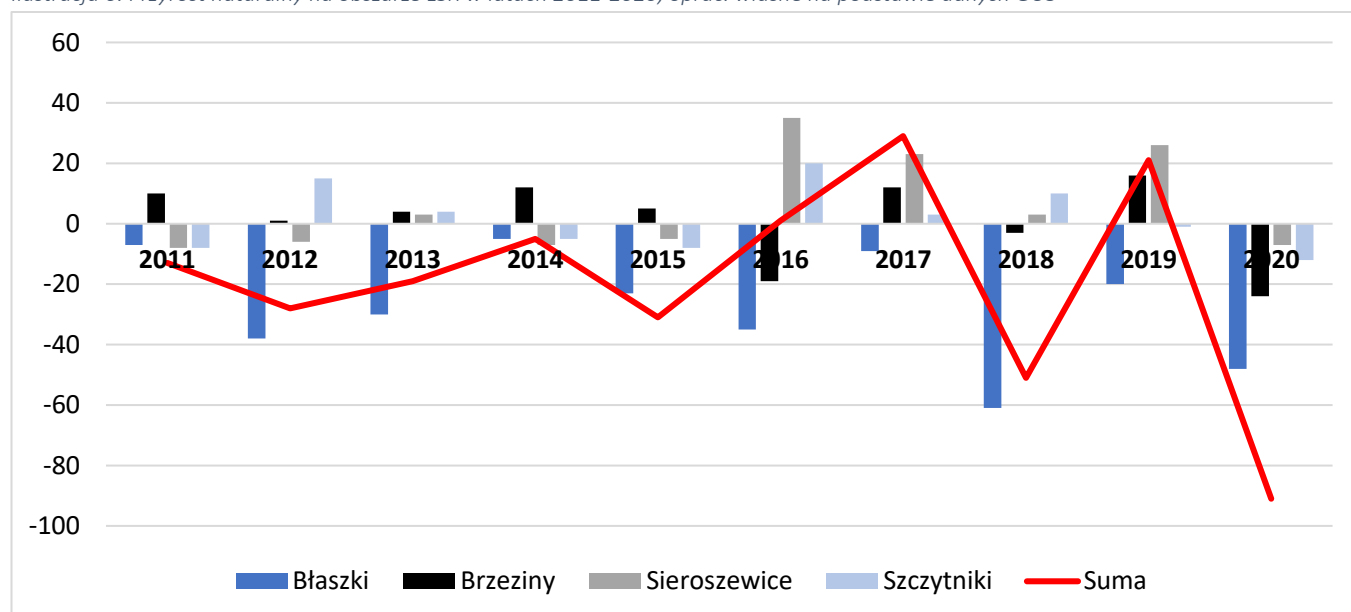


Obszar objęty LSR na dzień 31.12.2020 r. ma ujemny wskaźnik przyrostu naturalnego. Tendencja ta utrzymuje się od 2018 r. Poniższa tabela i wykres przedstawiają specyfikę przyrostu naturalnego w odniesieniu dla poszczególnych gmin i w ujęciu sumarycznym w latach 2011-2020.

Tabela 6: Przyrost naturalny na obszarze LSR w latach 2011-2020, oprac. własne na podstawie danych GUS

Gmina	2011	2012	2013	2014	2015	2016	2017	2018	2019	2020
Błaszki	-7	-38	-30	-5	-23	-35	-9	-61	-20	-48
Brzeziny	10	1	4	12	5	-19	12	-3	16	-24
Sieroszewice	-8	-6	3	-7	-5	35	23	3	26	-7
Szczytniki	-8	15	4	-5	-8	20	3	10	-1	-12
Suma	-13	-28	-19	-5	-31	1	29	-51	21	-91

Ilustracja 6: Przyrost naturalny na obszarze LSR w latach 2011-2020, oprac. własne na podstawie danych GUS



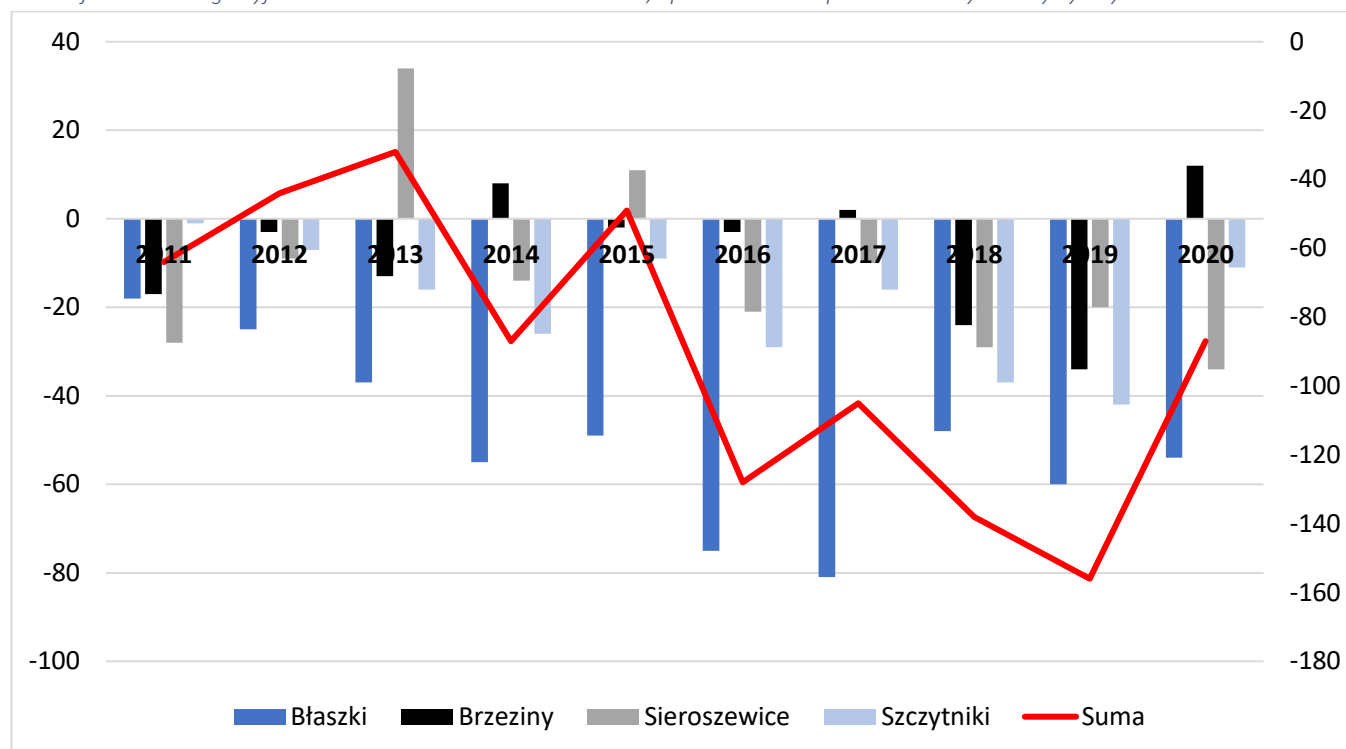
Saldo migracyjne na analizowanym obszarze ma wartość ujemną. Tendencja ta utrzymuje się od 2016 r. Poniższa tabela i wykres przedstawiają specyfikę wskaźnika migracyjnego w odniesieniu dla poszczególnych gmin i w ujęciu sumarycznym.

Sytuacja ta może być determinowana tzw. intensyfikacją migracji ekonomicznej w poszukiwaniu lepiej płatnej i atrakcyjniejszej pracy oraz wyższej jakości warunków bytowych.

Tabela 7: Saldo migracyjne na obszarze LSR w latach 2011-2020, oprac. własne na podstawie danych statystycznych GUS

Gmina	2011	2012	2013	2014	2015	2016	2017	2018	2019	2020
Błaszki	-18	-25	-37	-55	-49	-75	-81	-48	-60	-54
Brzeziny	-17	-3	-13	8	-2	-3	2	-24	-34	12
Sieroszewice	-28	-9	34	-14	11	-21	-10	-29	-20	-34
Szczytniki	-1	-7	-16	-26	-9	-29	-16	-37	-42	-11
Suma	-64	-44	-32	-87	-49	-128	-105	-138	-156	-87

Ilustracja 7: Saldo migracyjne na obszarze LSR w latach 2011-2020, oprac. własne na podstawie danych statystycznych GUS



Analiza struktury demograficznej mieszkańców wskazuje na:

- ujemny przyrost naturalny,
- malejącą liczbę mieszkańców (zgodnie z danymi GUS na obszarze LSR w latach 2011-2020 liczba mieszkańców zmalała o ponad 3,07%),
- ujemne saldo migracyjne,
- średni wiek mieszkańców wynosi 40,3 lat,
- tendencję starzenia się społeczeństwa (ilość osób w wieku poprodukcyjnym stanowi 20% ludności, 17% to udział osób w wieku przedprodukcyjnym),



Fundusze Europejskie



Rzeczpospolita Polska

Dofinansowane przez Unię Europejską



- nieznaczną dominacją udziału procentowego w ogólnej liczbie ludności kobiet (50,23%) w stosunku do mężczyzn (49,77%).

Infrastruktura edukacyjno-oświatowa

Tabela 8: Wykaz podmiotów edukacyjno-oświatowych na obszarze LSR

Lp.	Nazwa gminy	Nazwa	Liczba szkół	Liczba przedszkoli
1.	Błaszki	<ul style="list-style-type: none"> ➤ Szkoła Podstawowa im. Stanisława Staszica w Błaszczkach ➤ Szkoła Podstawowa im. św. Jana Pawła II w Gruszczycach ➤ Szkoła Podstawowa im. Stanisława Moniuszki w Kalinowej ➤ Szkoła Podstawowa im. Marii Konopnickiej w Sędzimirowicach ➤ Szkoła Podstawowa w Kwaskowie ➤ Szkoła Podstawowa we Włocinie ➤ Przedszkole Samorządowe „Baśniowa Kraina” w Błaszczkach; ➤ Przedszkole Samorządowe w Gruszczycach 	6	2
2.	Brzeziny	<ul style="list-style-type: none"> ➤ Szkoła Podstawowa w Brzezinach, ➤ Szkoła Podstawowa w Sobiesękach, ➤ Publiczna Szkoła Podstawowa Stowarzyszenia Przyjaciół Szkół Katolickich w Czempiszu ➤ Przedszkole w Brzezinach ➤ Oddział przedszkolny w Szkole Podstawowej w Sobiesękach 	3	2
3.	Sieroszewice	<ul style="list-style-type: none"> ➤ Szkoła Podstawowa w Masanowie, ➤ Szkoła Podstawowa w Parczewie, ➤ Szkoła Podstawowa w Ołoboku im. ks. Józefa Kuta, ➤ Szkoła Podstawowa w Rososzycy, ➤ Szkoła Podstawowa im. Fryderyka Chopina w Strzyżewie, ➤ Szkoła Podstawowa w Zamościu, ➤ Szkoła Podstawowa w Sieroszewicach, ➤ Szkoła Podstawowa w Wielowsi, ➤ Publiczne Przedszkole w Wielowsi, ➤ Publiczne Przedszkole w Psarach ➤ Publiczne Przedszkole w Latowicach, ➤ Publiczne Przedszkole w Westrzy 	8	4
4.	Szczytniki	<ul style="list-style-type: none"> ➤ Zespół Szkół w Szczytnikach – Szkoła Podstawowa w Szczytnikach wraz z Szkołą Filialną w Pośredniku oraz Przedszkole „Tęcza” w Szczytnikach, 	5	2



 Fundusze Europejskie	 Rzeczpospolita Polska	Dofinansowane przez Unię Europejską 	
	<ul style="list-style-type: none"> ➤ Zespół Szkół w Iwanowicach – Szkoła Podstawowa im. Ks. Augustyna Kordeckiego w Iwanowicach wraz z Szkołą Filialną w Sobiesękach Drugich oraz Przedszkole w Iwanowicach, ➤ Zespół Szkół w Stawie – Szkoła Podstawowa i Przedszkole w Stawie, ➤ Szkoła Podstawowa im. Stanisława Aleksandrzaka w Marchwacu, ➤ Zespół Szkół w Radliczycach – Szkoła Podstawowa w Radliczycach wraz z Szkołą Filialną w Mroczkach Wielkich 		
Razem		23	11

Braki infrastrukturalne w zakresie usług edukacyjno-wychowawczych stanowi brak żłobków na obszarze objętym LSR.

Charakterystyka przestrzenna i przyrodnicza

Analizowany obszar jest dobrze skomunikowany z najbliższymi dużymi miastami. Podstawowy układ komunikacyjny obszaru LSR stanowią następujące szlaki komunikacyjne tj.:

Drogi krajowe:

- droga krajowa nr 12 kierunek: Łęknica – Kalisz – Błaszki – Lublin – Dorohusk,
- droga krajowa nr 83 kierunek: Turek – Sieradz;

Drogi wojewódzkie:

- droga wojewódzka nr 449 relacji Wrocław – Łódź,
- 450 droga wojewódzka nr 450 (Kalisz – Ołobok – Grabów nad Prosną – Opatów),
- droga wojewódzka nr 710 kierunek: Błaszki – Łódź;

Drogi powiatowe:

- Nr 208 Opatówek – Brzeziny,
- Nr 209 Kalisz – Brzeziny,
- Nr 211 Brzeziny – Szczytniki,
- Nr 264 Wola Droszewska- Ostrów Kaliski,
- Nr 267 Ostrów Kaliski – Czempisz,
- Nr 268 Brzeziny – Włocin,
- Nr 289 Brzeziny – Głuszyna,
- Nr 290 Piegonisko – Wojków,

Drogi ekspresowe i autostrady:

- bliskie sąsiedztwo drogi ekspresowa S8 (na północny wschód od gminy Błaszki),
- bliskość autostrady A2 kierunek: Łódź – Poznań, droga E-30 kierunek Poznań- Warszawa, wraz z odcinkiem autostrady A2, łączącej zachód ze wschodem kraju.

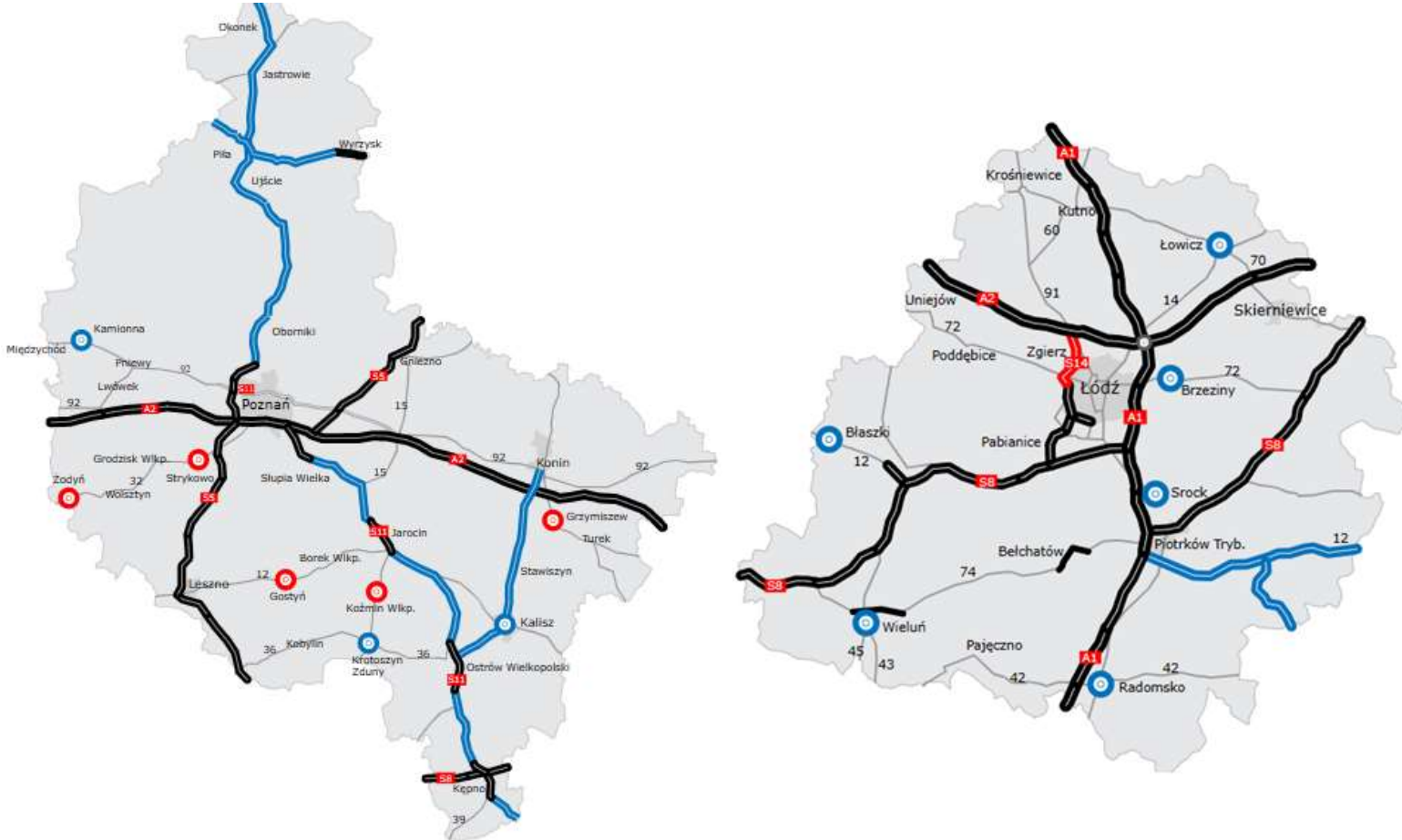
Połączenia kolejowe:

- linia kolejowa nr 14 relacji Łódź Kaliska ze stacją Forst (Lausitz), będąca fragmentem połączenia krajowego Warszawa – Łódź – Sieradz – Kalisz – Ostrów Wielkopolski – Wrocław.,



- połączenia kolejowe z Sieradzem i Kaliszem poprzez połączenia dalekobieżne i regionalne na trasach: Poznań Główny – Łódź Kaliska, Łódź Kaliska – Ostrów Wielkopolski, Łódź Kaliska – Wrocław Główny, realizowane głównie dzięki przewoźnikom POLREGIO i PKP Intercity.

Ilustracja 8: Mapa dróg krajowych, ekspresowych i autostrad na terenie województwa łódzkiego i wielkopolskiego z uwzględnieniem obszaru objętego LSR, źródło:



Legenda

Drogi krajowe, w tym autostrady, drogi ekspresowe i obwodnice.

w użytkowaniu
 w realizacji
 w przetargu
 w przygotowaniu

A1 S7 Numery autostrad i dróg ekspresowych

Jak wynika z badań ankietowych przeprowadzonych wśród mieszkańców, położenie geograficzne jest jednym z ważniejszych atutów obszaru LGD. Takie stanowisko ma 59,5% ankietowanych.

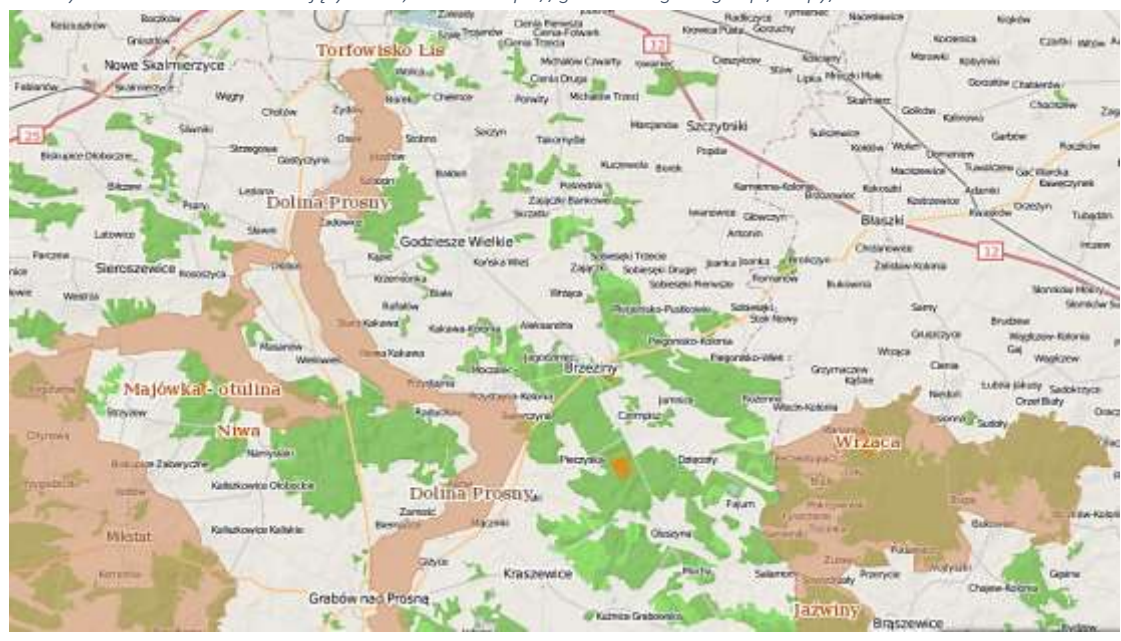
Obszar LGD „Długosz Królewski” usytuowany jest w prowincji Niziny Środkowoeuropejskiej, podprowincji Niziny Środkowopolskiej w obrębie makroregionu Niziny Południowowielkopolskiej oraz mezoregionie Wysoczyzny Kaliskiej. LGD położona jest na obszarze Kotliny Grabowskiej. Kotlina Grabowska leży na pograniczu województw wielkopolskiego i łódzkiego. Nazwa regionu pochodzi od miasta Grabów nad Prosną. Kotlina Grabowska jest nieckowatym obniżeniem z dnem wysłanym piaskami lodowcowo-rzeczynymi, gdzie występują wydmy. We wschodniej części mezoregionu znajduje się duży obszar leśny. Przez region przepływa rzeka Proсна. Wpływa to na

jego atrakcyjność turystyczną. W ocenie 63,5% respondentów to właśnie walory przyrodniczo-krajobrazowe stanowią główny atut – mocną stroną analizowanego obszaru.

Tabela 9: Atuty przyrodnicze obszaru objętego LSR

Lp.	Nazwa gminy	Atuty przyrodnicze
1.	Błaszki	<ul style="list-style-type: none"> ➤ Rezerwat przyrody „Wrząca” (rezerwat leśny z drzewostanem mieszanym bukowym i dębowo-sosnowym); ➤ Brąszewicki Obszar Chronionego Krajobrazu (krajobraz o zróżnicowanych ekosystemach przyrodniczo-krajobrazowych) o powierzchni 14 204 ha, z tego na terenie gminy Błaszki - 2 541 ha; ➤ Pomniki przyrody: 71 okazów.
2.	Brzeziny	<ul style="list-style-type: none"> ➤ Rezerваты przyrody: Olbina w miejscowości Pieczyńska - Wilcze Ługi oraz Rezerwat Brzeziny w Brzezinach; ➤ W miejscowości Przystajnia Folwark podziwiać można dęby szypułkowe liczące 600-800 lat.
3.	Sieroszewice	<ul style="list-style-type: none"> ➤ Obszar chronionego krajobrazu – obejmujący teren całej gminy Sieroszewice (od 1996 roku): <ul style="list-style-type: none"> - Dolina rzeki Proсны, - Kotlina Grabowska; ➤ Rezerваты przyrody: „Majówka”, „Niwa”.
4.	Szczytniki	Na terenie Gminy Szczytniki aktualnie nie występują żadne prawne formy ochrony przyrody tj. parki, rezerваты i użytki ekologiczne. Brak również obszarów związanych z programem Natura 2000, jednak najbliższy taki obszar znajduje się blisko Gminy, w odległości 5 km od jej północno zachodniej części, i jest to obszar chronionego krajobrazu o nazwie „Dolina rzeki Swędrni” PLH 300034.

Ilustracja 9: Obszary chronione na terenie objętym LSR, źródło: <https://geoserwis.gdos.gov.pl/mapy/>



Dziedzictwo kulturowe

Tabela 10: Opis dziedzictwa kulturowego na obszarze LSR

Lp.	Nazwa gminy	Opis dziedzictwa kulturowego
1.	Błazki	<p>Błazki: kościół par. p.w. św. Anny, 1770, nr rej.: 415/A z 3.06.1954, dom społeczny „Błazkowianka”, XIX/XX, nr rej.: 13 z 24.08.1977 oraz 285/A z 24.10.1994, łaźnia miejska, pocz. XX w., nr rej.: 12 z 24.08.1977 oraz 286/A z 24.10.1994, dworzec PKP, pocz. XX, w. nr rej.: 355 z 5.01.1988</p> <p>Brończyn: kaplica p.w. Najświętszej Marii Panny, 1754, nr rej.: kl. IV-73/75/54 z 3.06.1954, park dworski, w. XVIII, XIX, nr rej.: 372/A z 31.12.1990</p> <p>Domaniew: dwór, pocz. XX w., nr rej.: 357/A z 8.01.1988</p> <p>Garbów: park, nr rej.: 289 z 8.02.1979</p> <p>Gruszczycze: kościół par. p.w. św. Stanisława, drewn., 1750, nr rej.: 813 z 28.12.1967 oraz 17/A z 31.08.1994</p> <p>Jasionna: zespół dworski, w. XVIII-XX, dwór, nr rej.: 814 z 28.12.1967 oraz 18/A z 11.05.1994, park, nr rej.: 371 z 31.12.1990</p> <p>Kalinowa: kościół par. p.w. św. Marii Magdaleny, 1465, nr rej.: kl. IV-73-81/54 z 6.06.1954, zespół dworski, 1 poł. XIX w., 1916, nr rej.: kl. IV-73/100/54 z 12.06.1954: dwór, park, nr rej.: 377 z 31.12.1990</p> <p>Kamienna: kościół fil. p.w. Świętej Trójcy, drewn., 1595, 1770, 1890, nr rej.: kl. IV-73/99/54 z 12.06.1954</p> <p>Kobylniki: zespół dworski, XIX, pocz. XX w.: dwór, nr rej.: 363 z 29.06.1988, park, nr rej.: 369 z 31.12.1990</p> <p>Kociołki: park, XIX/XX w., nr rej.: 374 z 31.12.1990</p> <p>Równa: park dworski, nr rej.: 368/A z 31.12.1990 i z 30.12.1997</p> <p>Sędzimirowice: dwór, pocz. XIX w., nr rej.: 478/A z 3.02.1969</p> <p>Włocin: wiatrak, ok. 1920, nr rej.: 330/9/86 z 1.10.1986</p> <p>Wojków: kościół par. p.w. Niepokalanego Poczęcia NMP, 1904-1908, nr rej.: 354/A z 5.01.1988</p> <p>Wrząca: zespół dworski, 1 poł. XIX w.: dwór, nr rej.: 96/299 z 28.12.1967, park z aleją dojazdową od szosy Gruszczycze-Wojków, nr rej.: 874 z 28.12.1967, aleja Wrząca-Gruszczycze, nr rej.: 1154 z 14.06.1974</p>
2.	Brzeziny	<p>Zajączki</p> <ul style="list-style-type: none"> - budynki gospodarcze w zagrodzie nr 25, nr rej.: 339 z 18.03.1981: - obora - stodoła - piwniczka



3.	Sieroszewice	<p>Ołobok: Kościół p.w. Św. Jana Ewangelisty wybudowany na przełomie XV i XVI wieku, drewniana dzwonnica z XVIII w., mur klasztorny z XVIII w., dawna organistówka z XIX w., Kościół drewniany p.w. św. Jana Chrzyciela (XVI w.)</p> <p>Roszoszyca: Pałac Skórzewskich z lat 70-tych XIX wieku, Kościół św. Marka (1818 r.), Parczew: Dwór w Parczewie XIX w.</p> <p>Psary: Pałac w Psarach.</p> <p>Kania: Krzyż autorstwa Pawła Brylińskiego, Rzeźba na krzyżu.</p>
4.	Szczytniki	<p>Na terenie Gminy Szczytniki znajdują się obiekty zabytkowe, o wysokich walorach artystycznych i mające historyczne znaczenie. Część z nich wpisana jest do rejestru zabytków i należą do nich:</p> <ul style="list-style-type: none"> - dwór w Szczytnikach (KL - IV - 73/88/54) wraz z parkiem (KL-III-880/5/74) – zbudowany drugiej połowie XVIII wieku, obecnie mieści się w nim siedziba Urzędu Gminy, - pałac Niemojowskich (KL - III - 680/233/68) wraz z parkiem w Marchwaczu – zbudowany w 1820 r. i przebudowany w 1905 r., w tyłu neoklasycystycznym, wzorowany na warszawskich łązienkach, - kościół parafialny pw. Św. Mikołaja w Stawie (KL - IV - 73/90/54) zbudowany ok. 1520 r., - kościół parafialny pw. Św. Katarzyny Aleksandryjskiej w Iwanowicach (KL - IV - 73/82/54)- zbudowany ok. 1460 r., - karczma, obecnie dom w Marchwaczu (PSOZ-Kal-40/98/95) – z drugiej połowy XIX w. - zameczek – pozostałości w Stawie (KL-III- 680/148/68) pochodzące z XVI w., - historyczny układ urbanistyczny wsi Iwanowice (WD-4151/280/41R/06), - historyczny układ urbanistyczny wsi Staw (WD-4151/279/39R/06), - spichlerz folwarczny (57/Wlpk/A) z początku XX w.

Gospodarka i rynek pracy

Podmioty gospodarcze warunkują rozwój przedsiębiorczości i dynamikę wzrostu lokalnej gospodarki.

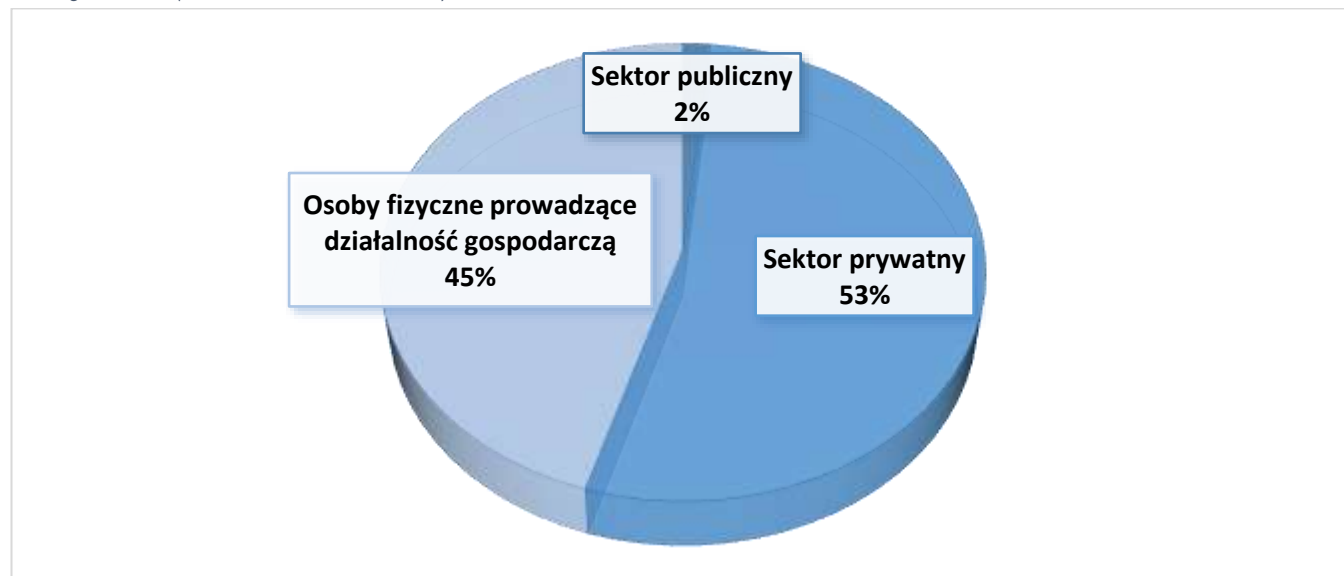
Tabela 11: Podmioty gospodarki narodowej na obszarze LSR, dane według GUS BDL (stan na dzień 31.12.2020 r.)

Lp.	Nazwa gminy	Podmioty gospodarki narodowej	w tym sektor prywatny	Osoby fizyczne prowadzące działalność gospodarczą	Liczba podmiotów gospodarczych na 1000 mieszkańców
1.	Błaszki	947	925	767	66,4
2.	Brzeziny	530	516	436	91,8
3.	Sieroszewice	893	866	758	94,6
4.	Szczytniki	545	524	450	71,2
Razem		2 915	2 831	2 411	Średni wskaźnik: 81

Spośród gmin obszaru LGD największą liczbą podmiotów gospodarczych na 1000 mieszkańców w 2020 r. wyróżnia się gmina Sieroszewice 94,6. Najniższy wskaźnik występuje w gminie Błaszki 66,4%.



Ilustracja 10: Udział procentowy poszczególnych sektorów gospodarczych w ogólnej liczbie podmiotów działających na obszarze LSR, dane według GUS BDL (stan na dzień 31.12.2020 r.)



Według danych z rejestru REGON wśród podmiotów posiadających osobowość prawną na obszarze LSR najczęściej jest stanowiących spółki cywilne, pod kątem liczby zatrudnionych pracowników natomiast najczęściej jest mikroprzedsiębiorstw, zatrudniających 0- 9 pracowników.

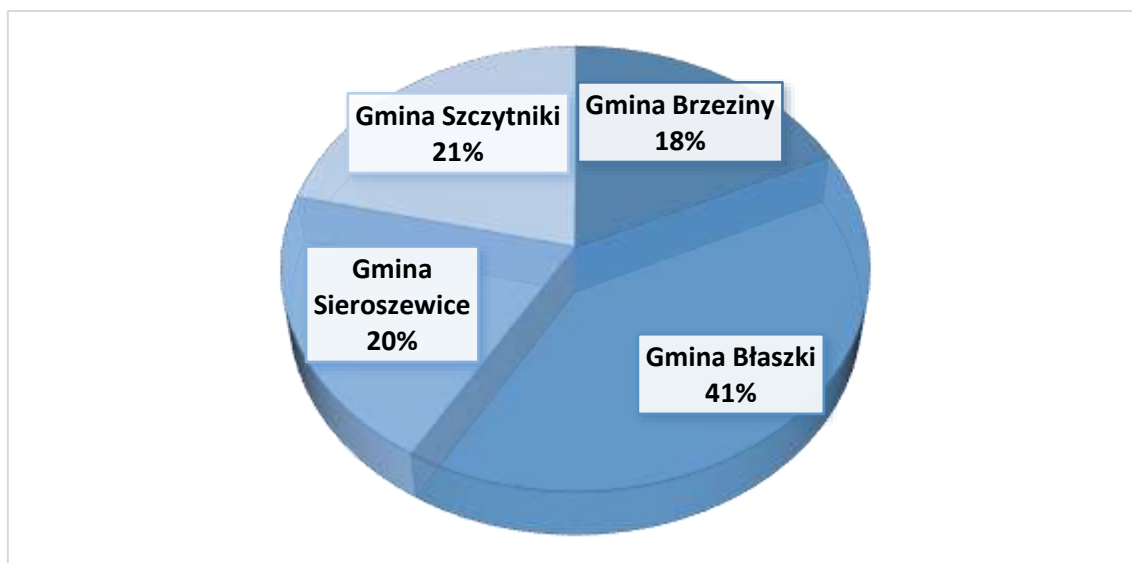
Tabela 12: Dominujące profile działalności gospodarczej na obszarze objętym LSR

Lp.	Nazwa gminy	Budownictwo	Handel hurtowy i detaliczny; naprawa pojazdów samochodowych, włączając motocykle	Przetwórstwo przemysłowe
1.	Błaszki	168	255	69
2.	Brzeziny	96	82	72
3.	Sieroszewice	228	226	105
4.	Szczytniki	128	144	48
Razem		620	707	294

Z uwagi na rolniczy charakter obszaru LSR istotnym czynnikiem wpływającym na lokalną gospodarkę jest stan i struktura funkcjonujących gospodarstw rolnych. Udział gruntów rolnych dla analizowanego obszaru wynosi ponad 80%. W związku z rolniczym charakterem gmin wchodzących w skład LGD „Długosz Królewski”, zdecydowana większość podmiotów gospodarczych to indywidualne gospodarstwa rolne. Na obszarze LSR w 2020 roku funkcjonowało 7 812 gospodarstw rolnych, w tym:

- Gmina Brzeziny- 1401,
- Gmina Błaszki- 3174,
- Gmina Sieroszewice- 1577,
- Gmina Szczytniki- 1660.

Ilustracja 11: Udział procentowy gospodarstw na obszarze objętym LSR z podziałem na gminy wchodzące w skład LGD



Według spisu rolnego, który odbył się w roku 2010 na analizowanym obszarze zaobserwowano:

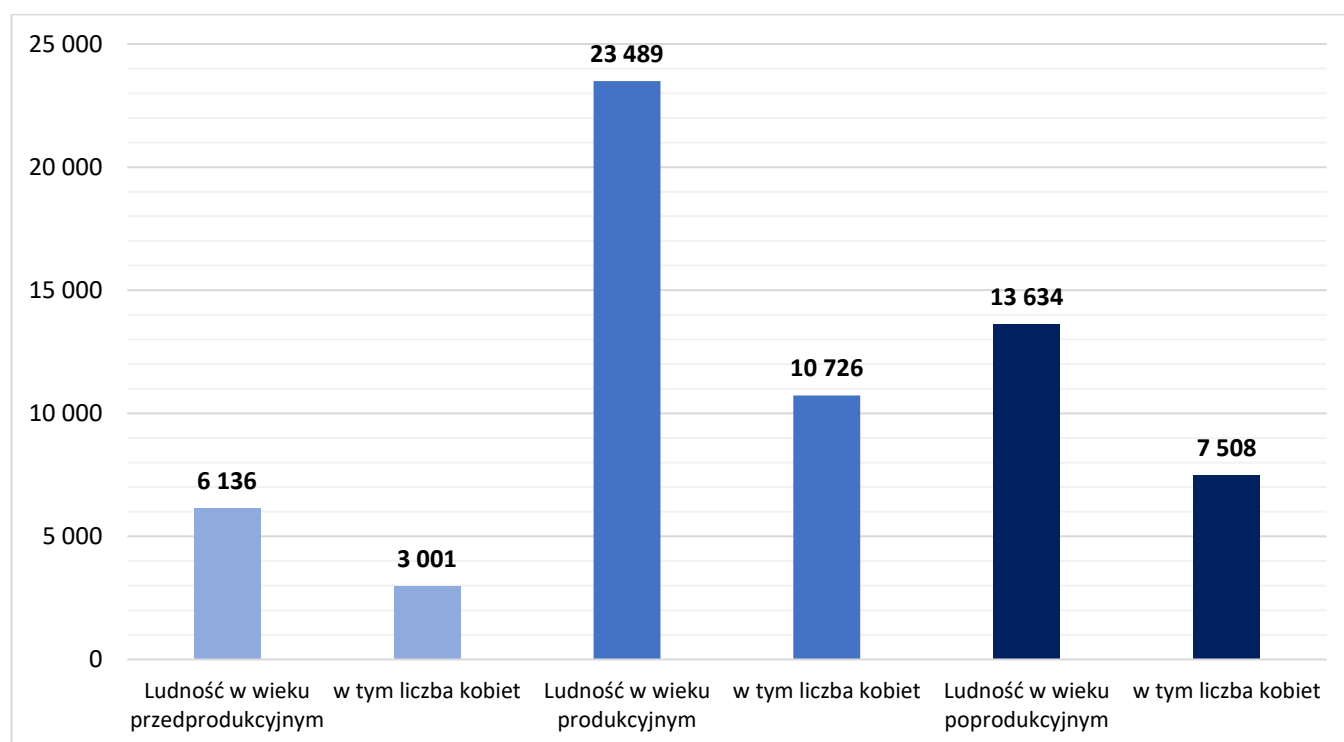
- korzystną tendencję zmniejszania się liczby gospodarstw rolnych, przy jednoczesnym wzroście średniej powierzchni użytków rolnych (UR) oraz wzrost udziału – w ogólnej liczbie gospodarstw – tych podmiotów, które prowadzą działalność rolniczą;
- zmiany w strukturze gospodarstw rolnych: spadek liczby gospodarstw najmniejszych o powierzchni 0–5 ha UR i 5–20 ha UR i wzrost liczby gospodarstw największych o powierzchni UR 50 ha i więcej;
- zmniejszenie liczby gospodarstw rolnych z działalnością rolniczą, głównie na skutek zaniechania prowadzenia tej działalności przez jednostki najmniejsze (spadek o ponad ½ liczby gospodarstw o powierzchni 0–1 ha UR i o 16,7% – o powierzchni 1–2 ha UR). Jednocześnie odnotowano korzystne zjawisko zwiększania się liczby gospodarstw największych prowadzących działalność rolniczą (wzrost o ponad ¼ liczby gospodarstw o powierzchni użytków rolnych 30 ha i więcej, w tym o ponad 40% – gospodarstw o powierzchni 50 ha i więcej);
- niewielkie zmniejszenie ogólnej powierzchni gruntów w użytkowaniu gospodarstw rolnych;
- zwiększenie ogólnej powierzchni zasiewów;
- zmiany w strukturze zasiewów i upraw, w której zmniejszyła się powierzchnia uprawy zbóż, ziemniaków i buraków cukrowych wzrosła natomiast powierzchnia upraw rzepaku i rzepiku oraz upraw pastewnych, a także grupy upraw zaliczanych do „pozostałych”;
- zwiększenie udziału powierzchni sadów w ogólnej powierzchni użytków rolnych.

Mieszkańcy obszaru LSR utrzymują się również z pracy w branży przemysłowej i budowlanej, handlowej, przetwórstwie i drobnych usługach. Przeciętne wynagrodzenie miesięczne brutto mieszkańca obszaru LSR w 2020 r. według danych Głównego Urzędu Statystycznego wynosiło: 4 418,5 PLN i było niższe od przeciętnego miesięcznego wynagrodzenia brutto w Polsce.

Tabela 13: Struktura funkcjonalna/ekonomiczna ludności obszaru działania LGD „Długosz Królewski”, dane według GUS BDL (stan na dzień 31.12.2020 r.)

Lp.	Nazwa gminy	Ludność w wieku przedprodukcyjnym	w tym liczba kobiet	Ludność w wieku produkcyjnym	w tym liczba kobiet	Ludność w wieku poprodukcyjnym	w tym liczba kobiet
1.	Błaszki	2 283	1 100	8 930	4 062	3 052	1 995
2.	Brzeziny	984	521	3 674	1 694	1 118	730
3.	Sieroszewice	1 594	760	6 050	2 752	1 796	1 165
4.	Szczytniki	1 275	620	4 835	2 218	1 542	1 003
Razem		6 136	3 001	23 489	10 726	13 634	7 508

Ilustracja 12: Struktura funkcjonalna/ekonomiczna ludności obszaru działania LGD „Długosz Królewski”, dane według GUS BDL (stan na dzień 31.12.2020 r.)



Bezrobocie to zjawisko społeczne, na rozmiar bezrobocia wpływ mają czynniki społeczne, gdyż jest to zjawisko powstałe w społeczeństwie. Rozmiar zjawiska bezrobocia zależy od systemu gospodarczego oraz aktualnie prowadzonej polityki krajowego rynku pracy. Związane jest to zwykle z poziomem prowadzonych nowych inwestycji oraz trwałym zatrudnianiem pracowników w nowo powstałych podmiotach sektora publicznego oraz prywatnego.

Tabela 14: Struktura bezrobocia na obszarze LSR, źródło: <https://bd.stat.gov.pl/bd/dane/podgrup/tablica>

Bezrobotni zarejestrowani na dzień 31.12.2020 r.

Gmina	Ogółem (osoba)	Kobiety	Udział % kobiet	Mężczyźni	Udział % mężczyzn	Udział bezrobotnych zarejestrowanych w ogólnej liczbie ludności w wieku produkcyjnym
Brzeziny	59	36	61,02%	23	38,98%	4,1%
Szczytniki	94	53	56,38%	41	43,62%	1,7%
Sieroszewice	155	89	57,42%	66	42,58%	2,7%
Błaszki	348	176	50,57%	172	49,43%	2,0%
Razem	656	354	56,39%	302	43,61%	-

Aktywność mieszkańców

Wymiarem aktywności mieszkańców jest ilość organizacji pozarządowych, w tym towarzystw regionalnych, stowarzyszeń i fundacji zajmujących się np. zachowaniem i promocją lokalnego dziedzictwa, sportem, kulturą, rozwojem lokalnym, przedsiębiorczością czy sprawami bezrobocia.

Tabela 15: Ilość organizacji pozarządowych w tym OSP na obszarze LSR

Lp.	Nazwa gminy	Ilość organizacji pozarządowych
1.	Błaszki	35
2.	Brzeziny	31
3.	Sieroszewice	27
4.	Szczytniki	30

Tabela 16: Wykaz organizacji pozarządowych na obszarze LSR, dane na podstawie rejestru LGD „Długosz Królewski”

LP.	Nazwa KGW	Numer w rejestrze ARiMR lub KRS	Adres /ze zgłoszeń/
Gmina Błaszki			
1	Koło Gospodyń Wiejskich w Garbowie	1014020001	Garbów 30 98-235 Błaszki
2	Koło Gospodyń Wiejskich Kalinowa	1014020002	Kalinowa 85 98-235 Błaszki
3	Koło Gospodyń Wiejskich Skalmierz	1014020003	Skalmierz 54 98-235 Błaszki
4	Koło Gospodyń Wiejskich Łubna- Jakusy	1014020004	Łubna- Jakusy 23a 98-235 Błaszki
5	Koło Gospodyń Wiejskich Cienia	1014020005	Cienia 17 98-235 Błaszki
6	Koło Gospodyń Wiejskich w Brończynie	1014020006	Brończyn 41 98-235 Błaszki
7	„Suliszewiczanki” Koło Gospodyń Wiejskich Suliszewice	1014020007	Suliszewice 9 98-235 Błaszki
8	Koło Gospodyń Wiejskich w Romanowie	1014020008	Romanów 31 98-235 Błaszki
9	Koło Gospodyń Wiejskich Włocin- Wieś	1014020009	Włocin Wieś 16 98-235 Błaszki



Fundusze Europejskie

Rzeczpospolita
PolskaDofinansowane przez
Unię Europejską

10	Koło Gospodyń Wiejskich Gruszczyce	1014020010	Gruszczyce 110a 98-235 Błaszki
11	Koło Gospodyń Wiejskich Wojków- Grzymaczew	1014020011	Wojków 46 98-235 Błaszki
12	Koło Gospodyń Wiejskich Wrząca "Wrzącanki"	1014020012	Wrząca 120 98-235 Błaszki
13	STOWARZYSZENIE WSPÓŁCZESNE GOSPODYNIE-SĘDZIMIROWICE	1014020013 i 707173	Sędzimirowice 26 98-235 Błaszki
14	Koło Gospodyń Wiejskich Włocin-Kolonia Koloniani	1014020014	Włocin Kolonia 52 98-235 Błaszki
15	"STOWARZYSZENIE POLNE KWIATY" CHRZANOWICE	0000544480	Chrzanowice 26A 98-235 Błaszki
16	Stowarzyszenie na Rzecz Rozwoju Wsi "Przyszłość dla Żeliszawia"	0000382421	Żeliszaw 5 98-235 Błaszki
17	Stowarzyszenie na Rzecz Rozwoju Wsi Włocin Kolonia "Razem Ku Przyszłości"	0000584429	Włocin Kolonia 52 98-235 Błaszki
18	Kółko Rolnicze w Cieni	0000602870	Cienia 2 98-235 Błaszki
19	Stowarzyszenie Kobiety Sukcesu- Brończnianki	0000641578	Brończyn 41 98-235 Błaszki
20	OSP w Skalmierzu	0000192113	Skalmierz 82, 98-235 Błaszki
21	OSP w Jasionnej	0000192369	Jasionna 28, 98-235 Błaszki
22	OSP w Gruszczykach	0000192445	Gruszczyce 48, 98-235 Błaszki
23	OSP w Suliszewicach	0000198667	Suliszewice 84, 98-235 Błaszki
24	OSP w Kwaskowie	0000198821	Kwasków 22, 98-235 Błaszki
25	OSP w Brończynie	0000207840	Brończyn 49, 98-235 Błaszki
26	OSP w Domaniewie	0000208364	Domaniew 52, 98-235 Błaszki
27	OSP w Kamiennej	0000209220	Kamienna 57, 98-235 Błaszki
28	OSP w Zawadach	0000213933	Zawady 24a, 98-235 Błaszki
29	OSP we Włocinie	0000223432	Włocin 42, 98-235 Błaszki
30	OSP w Błaszkiach	0000228648	Lubanów 27, 98-235 Błaszki
31	OSP w Łubnej-Jakusy	0000232365	Łubna-Jakusy 23a, 98-235 Błaszki
32	OSP w Kalinowej	0000240061	Kalinowa, 98-235 Błaszki
33	OSP w Żeliszawiu	0000243015	Żeliszaw 5, 98-235 Błaszki
34	OSP w Wojkowie	0000280812	Wojków 46, 98-235 Błaszki
35	OSP w Sędzimirowicach	0000295583	Sędzimirowice 55, 98-235 Błaszki

Gmina Brzeziny

1	Koło Gospodyń Wiejskich Czempisz- Zaleśna	3007020001	Czempisz 67, 62-874 Brzeziny
2	Koło Gospodyń Wiejskich w Ostrowie Kaliskim	3007020002	Ostrów Kaliski 62, 62-874 Brzeziny
3	Koło Gospodyń Wiejskich „Jamnice- Natalin”	3007020003	Jamnice 21, 62-874 Brzeziny
4	Koło Gospodyń Wiejskich w Dzieńciołach	3007020004	Dzieńcioły 34, 62-874 Brzeziny
5	Koło Gospodyń Wiejskich w Brzezinach „Koło Gospodyń Brzeziny”	3007020005	ul. 1000-lecia 10, 62-874 Brzeziny
6	Koło Gospodyń Wiejskich w Zajączkach	3007020006	Zajączki 30, 62-874 Brzeziny
7	Koło Gospodyń Wiejskich w Aleksandrii	3007020007	Aleksandria 60, 62-874 Brzeziny
8	Koło Gospodyń Wiejskich we wsi Wrząca	3007020008	Wrząca 11, 62-874 Brzeziny
9	Koło Gospodyń Wiejskich w Fajum	3007020009	Fajum 38, 62-874 Brzeziny





Fundusze Europejskie



Rzeczpospolita Polska

Dofinansowane przez Unię Europejską



10	Koło Gospodyń Wiejskich Piegonisko- Pustkowie	3007020010	Piegonisko- Pustkowie 52, 62-874 Brzeziny
11	Koło Gospodyń Wiejskich w Pieczyskach	3007020011	Pieczyska 80, 62-874 Brzeziny
12	Koło Gospodyń Wiejskich w Piegonisku Wsi	3007020012	Piegonisko- Wieś 17, 62-874 Brzeziny
13	Koło Gospodyń Wiejskich w Moczalcu	3007020013	Moczalec 3, 62-874 Brzeziny
14	Koło Gospodyń Wiejskich w Sobiesękach	3007020014	Sobiesęki 9, 62-874 Brzeziny
15	Koło Gospodyń Wiejskich Przystajnia Kolonia	3007020015	Przystajnia Kolonia 9, 62-874 Brzeziny
16	Koło Gospodyń Wiejskich Zagórna	3007020016	Zagórna 25, 62-874 Zagórna
16	Stowarzyszenie Rozwoju Gminy Brzeziny	0000008569	ul. 1000-lecia 8, 62-874 Brzeziny
17	Ludowy Klub Sportowy Olimpia Brzeziny	0000161935	ul. 1000-lecia 10, 62-874 Brzeziny
18	Stowarzyszenie Senior 50+	0000793234	ul. 1000-lecia 10, 62-874 Brzeziny
19	OSP w Świerczynie	0000019322	Przystajnia Kolonia 9, 62-874 Brzeziny
20	OSP w Ostrowie Kaliskim	0000029188	Ostrów Kaliski 41, 62-874 Brzeziny
21	OSP w Zajęczkach	0000035853	Zajęczki 30, 62-874 Brzeziny
22	OSP w Aleksandrii	0000044636	Aleksandria 60, 62-874 Brzeziny
23	OSP w Brzezinach	0000052319	ul. 1000-lecia 3, 62-874 Brzeziny
24	OSP w Dzięciołach	0000100464	Dzięcioły 61, 62-874 Brzeziny
25	OSP w Fajum	0000274407	Fajum 38, 62-874 Brzeziny
26	OSP w Sobiesękach	0000288907	Sobiesęki 9, 62-874 Brzeziny
27	OSP w Zagórnej	0000304721	Zagórna 25, 62-874 Brzeziny
28	OSP Piegonisko-Wieś	0000330085	Piegonisko-Wieś 17, 62-874 Brzeziny
29	OSP w Jamnicach	0000355467	Jamnice 21, 62-874 Brzeziny
30	OSP w Pieczyskach	0000388025	Pieczyska 29a, 62-874 Brzeziny
31	OSP w Czempiszu	0000774597	Czempisz 67, 62-874 Brzeziny

Gmina Sieroszewice

1	Koło Gospodyń Wiejskich w Parczewie	3017070001	Parczew 21B, 63-405 Parczew
2	Koło Gospodyń Wiejskich w Ołoboku	3017070002	ul. Kościelna 42, 63-405 Ołobok
3	Koło Gospodyń Wiejskich w Zamościu	3017070003	Zamość 30A, 63-520 Grabów n. Prosną
4	Koło Gospodyń Wiejskich w Masanowie	3017070004	ul. Młynik 5, 63-405 Masanów
5	Koło Gospodyń Wiejskich w Wielowisi	3017070005	ul. Słoneczna 10, 63-405 Wielowieś
6	Koło Gospodyń Wiejskich w Sieroszewicach	3017070006	ul. Ostrowska 49, 63-405 Sieroszewice
7	Koło Gospodyń Wiejskich w Rososzycy	3017070007	ul. Parkowa 1A, 63-405 Rososzyca
8	Koło Gospodyń Wiejskich w Sławinie	3017070008	Sławin 18 63,-405 Sieroszewice
9	Koło Gospodyń Wiejskich w Strzyżewie	3017070009	ul. Kolonia 53, 63-405 Strzyżew
10	Koło Gospodyń Wiejskich „Konwalia” w Psarach	3017070010	ul. Kaliska 26c, 63-405 Psary
11	Koło Gospodyń Wiejskich w Namysłakach	3017070011	Namysłaki 36, 63-405 Sieroszewice
12	Koło Gospodyń Wiejskich w Latowicach	3017070012	ul. Środkowa 43, 62-405 Latowice
13	Koło Gospodyń Wiejskich w Westrzy	3017070013	Westrza 37, 63-405 Sieroszewice
14	Klub Seniora "Sami Swoi"	0000553202	ul. Kaliska 3, 63-405 Rososzyca
15	Stowarzyszenie Klub Seniora "Wielowieś"	0000773226	ul. Ceglana 44, 63-405 Wielowieś
16	OSP w Sieroszewicach	0000006392	ul. Ostrowska 51, 63-405 Sieroszewice





Fundusze Europejskie



Rzeczpospolita Polska

Dofinansowane przez Unię Europejską



17	OSP w Masanowie	0000009518	ul. Lipowa 14, 63-405 Masanów
18	OSP w Rososzycy	0000009733	ul. Ostrowska 4, 63-405 Rososzycza
19	OSP w Parczewie	0000012415	Parczew 88, 63-405 Sieroszewice
20	OSP w Ołoboku	0000012619	ul. Zamkowa 25, 63-405 Ołobok
21	OSP w Latowicach	0000013866	ul. Środkowa 14, 63-405 Latowice
22	OSP w Raduchowie	0000017053	Raduchów 16, 63-405 Sieroszewice
23	OSP w Zamościu	0000017209	Zamość 17, 63-520 Grabów n. Prosną
24	OSP w Sławinie	0000028606	Sławin 36a, 63-405 Sieroszewice
25	OSP w Wielowisi	0000030259	ul. Słoneczna 10, 63-405 Wielowieś
26	OSP w Westrzy	0000031576	Westrza 50, 63-405 Sieroszewice
27	OSP w Strzyżewie	0000035368	Kolonia 52, 63-405 Sieroszewice

Gmina Szczytniki

1	Koło Gospodyń Wiejskich w Główczyńce	3007100001	Główczyn 17a, 62-862 Iwanowice
2	Koło Gospodyń Wiejskich w Sobiesękach Trzecich p.n. Okupniczanki	3007100002	Sobiesęki Trzecie 16, 62-862 Iwanowice
3	Koło Gospodyń Wiejskich w Popowie i Szczytnikach	3007100003	Szczytniki 5, 62-865 Szczytniki
4	Koło Gospodyń Wiejskich w Marcjanowie	3007100004	Marcjanów 19, 62-865 Szczytniki
5	Koło Gospodyń Wiejskich w Iwanowicach	3007100005	ul. Ks.A. Kordeckiego 13, 62-862 Iwanowice
6	Koło Gospodyń Wiejskich w Kobylarce	3007100006	Kobylarka 14, 62-865 Szczytniki
7	Koło Gospodyń Wiejskich w Kuczewoli	3007100007	Kuczewola 31, 62-862 Iwanowice
8	Koło Gospodyń Wiejskich w Niemieckiej Wsi	3007100008	Niemiecka Wieś 31, 62-862 Iwanowice
9	Koło Gospodyń Wiejskich w Krowicy Zawodniej „Krowiczanki”	3007100009	Krowica Zawodnia 4, 62-865 Szczytniki
10	Koło Gospodyń Wiejskich Mroczy Wielkie	3007100010	Mroczy Wielkie 46, 62-865 Szczytniki
11	Koło Gospodyń Wiejskich w Stawie „Stawianki”	3007100011	ul. Łąkowa 4a, 62-865 Staw
12	Koło Gospodyń Wiejskich w Tymieńcu	3007100012	Tymieniec 11, 62-865 Szczytniki
13	Koło Gospodyń Wiejskich w Joance „Siła Tradycji”	3007100013	Joanka 25, 62-862 Iwanowice koresp. Joanka 15
14	Koło Gospodyń Wiejskich w Pośredniku	3007100014	Pośrednik 8, 62-865 Szczytniki
15	Koło Gospodyń Wiejskich w Sobiesękach Drugich	3007100015	Sobiesęki Drugie 13, 62-862 Iwanowice
16	Koło Gospodyń Wiejskich Chojno	3007100016	Chojno 21, 62-862 Iwanowice
17	Koło Gospodyń Wiejskich " Lipkościanki" w Lipce	3007100017	Lipka 18b, 62-865 Szczytniki
18	Koło Gospodyń Wiejskich „Radliczanki” w Radliczycach	3007100018	Radliczyce 52, 62-865 Szczytniki
19	OSP w Sobiesękach III	0000003365	Sobiesęki Trzecie 16, 62-862 Iwanowice
20	OSP w Stawie	0000004062	Pl. Wolności 8a, 62-865 Staw
21	OSP w Radliczycach	0000006377	Radliczyce 13, 62-865 Szczytniki
22	OSP w Marcjanowie	0000007323	Marcjanów 14a, 62-865 Szczytniki
23	OSP w Iwanowicach	0000011793	ul. Ks.A. Kordeckiego 13, 62-862 Iwanowice
24	OSP w Szczytnikach	0000015600	Szczytniki5, 62-865 Szczytniki





Fundusze Europejskie



Rzeczpospolita Polska

Dofinansowane przez Unię Europejską



25	OSP w Kuczewoli	0000023494	Kuczewola, 62-862 Iwanowice
26	OSP w Główczyńcu	0000028828	Główczyn 17a, 62-862 Iwanowice
27	OSP w Krowicy Zawodniej	0000028895	Krowica Zawodnia 23, 62-865 Szczytniki
28	OSP w Sobiesekach Drugich	0000354916	Sobiesęki Drugie 13, 62-862 Iwanowice
29	OSP w Joance	0000378378	Joanka 25, 62-862 Iwanowice
30	OSP w Mroczkach Wielkich	0000387405	Mroczki Wielkie 46, 62-865 Szczytniki

Podsumowanie analizy obszaru

Obszar objęty Lokalną Strategią Rozwoju tj. obszar działania Stowarzyszenia LGD „Długosz Królewski” to obszar:

- spójny geograficznie, ponieważ gminy wchodzące w skład LGD tworzą zwarty geograficznie obszar, obejmujący swoim zasięgiem 4 sąsiadujące ze sobą gminy tj. Gmina Brzeziny, Gmina Szczytniki, Gmina Sieroszewice oraz Gmina Błaszki leżące w obrębie województw wielkopolskiego i łódzkiego, a administracyjnie należące do powiatów: kaliskiego, ostrowskiego i sieradzkiego,
- spójny przestrzennie w kontekście geograficznym, ponieważ ww. obszar to teren 4 gmin w tym 3 bezpośrednio ze sobą graniczących i pozostających w bezpośrednim sąsiedztwie tj. gminy Brzeziny, gminy Szczytniki i gminy i miasta Błaszki oraz gminy Sieroszewice sąsiadującej bezpośrednio z gminą Brzeziny,
- w przedmiotowym przypadku nie występują miasta zamieszkałe przez więcej niż 20 tys.
- związły wewnętrznie, ponieważ ludność obszaru jest w większości na stałe osiedlona w poszczególnych gminach, a tendencja migracji jest niska,
- tożsamy kulturowo, co przekłada się w przeszłości tych ziem w legendach i opowiadaniach starszych pokoleń oraz zachowanym dziedzictwem kulturowym,
- zbieżny ekonomicznie i gospodarczo – gminy charakteryzują się zbliżonym wskaźnikiem przedsiębiorczości, a tradycja gospodarności, zaradności, pracowitości to elementy charakterystyczne dla ww. regionu (to właśnie Ziemia Kaliska utożsamiana była z przedsiębiorczością),
- spójny rolniczo – obszar LGD posiada długie i trwałe tradycje rolnicze i identyfikowany jest w skali kraju, jako dobrze rozwinięty ośrodek rolnictwa w tym rolnictwa specjalistycznego. Na opisywanym obszarze występuje produkcja warzyw i zbóż oraz prosperuje przemysł rolno-spożywczy. Na całym obszarze objętym LSR znajdują się odpowiednie warunki do rozwoju rolnictwa ekologicznego i agroturystyki,
- spójny przyrodniczo o potencjale turystycznym – obszar posiada wiele wspólnych cech przyrodniczych: przedmiotowy teren charakteryzuje się otwartą, równinną przestrzenią, malowniczym krajobrazem i przyjazną człowiekowi naturą. Występują tu zasoby środowiskowe bogate w zbiorniki wodne, doliny rzeczne i przede wszystkim rezerваты przyrody jak:
 - w gminie Brzeziny: Rezerwat Przyrody „Brzeziny” w Brzezinach, Rezerwat Przyrody „Olbina” w Pieczyskach;
 - w Gminie Błaszki: Rezerwat „Wrząca”;
 - w Gminie Sieroszewice: Rezerwat Przyrody „Niwa” i Rezerwat „Majówka”.

Przeprowadzona diagnoza obszaru oraz wnioski z badań ankietowych społeczności lokalnej oraz konsultacji społecznych pozwoliły na wskazanie silnych i słabych stron obszaru objętego LSR tj. teren gmin: Błaszki, Brzeziny, Sieroszewice i Szczytniki a także szans i zagrożeń identyfikujących wskazany obszar.



III Partycypacyjny charakter LSR

Praca nad tworzeniem lokalnej strategii rozwoju na lata 2023-2027 oparta została na modelu partycypacji społecznej. Lokalna Grupa Działania Stowarzyszenie "Długosz Królewski" zaplanowało czynny udział mieszkańców terenu działania LGD tj. 4 gmin członkowskich objętych lokalną strategią rozwoju: Gminy Brzeziny, Gminy Błaszkki, Gminy Szczytniki oraz Gminy Sieroszewice.

W ramach działań komunikacyjnych założono użycie następujących narzędzi w zakresie informowania społeczności lokalnej o wszystkich przedsięwzięciach i poszczególnych etapach tworzenia strategii:

- ogłoszenia na tablicach ogłoszeń,
- strona internetowa Stowarzyszenia oraz strony internetowe gmin członkowskich LGD – dostosowana dla potrzeb osób np. niedowidzących, spełniająca normy WCAG,
- media społecznościowe tj. profil społecznościowy Stowarzyszenia,
- poczta elektroniczna,
- informacje przekazywane drogą telefoniczną,
- punkt konsultacyjny,
- spotkania.

Grupą docelową ww. działań i ich uczestnikami była lokalna społeczność obszaru działania LGD „Długosz Królewski” reprezentująca grupę podmiotów publicznych, społecznych i gospodarczych. Proces formułowania lokalnej strategii rozwoju i realizacja działań partycypacyjnych uwzględniła w szczególności innowacyjność, cyfryzację, środowisko i klimat, zmiany demograficzne, partnerstwo w realizacji LSR.

Ze względu na wielofunduszowość perspektywy priorytetem działań partycypacyjnych było określenie skali zmian i priorytetów odpowiadających wyzwaniom gospodarczym, społeczno-demograficznym, klimatycznym i środowiskowym jak również poszerzenie partnerstwa lokalnego.

Plan partycypacji społecznej zakładał:

- Na każdym etapie tworzenia dokumentu strategicznego wykorzystanie minimum czterech narzędzi partycypacyjnych, przyjętych metodą badawczą do tworzenia strategii rozwojowych;
- Początkowy etap prac nad LSR, społeczność lokalna będzie miała możliwość zgłaszania swoich pomysłów na projekty planowane do realizacji na obszarze LSR za pomocą fiszek projektowych rozdawanych podczas spotkań konsultacyjnych i dostępnych w Biurze LGD oraz na stronie internetowej Stowarzyszenia;
- Badania ankietowe w formie elektronicznej (poprzez stronę internetową LGD) i tradycyjnej (papierowej) za pośrednictwem Biura LGD, podczas spotkań i konsultacji – narzędzie wykorzystane do zdefiniowania potencjału obszaru oraz diagnozy rzeczywistych problemów i potrzeb społeczności lokalnej, co umożliwi określenie celów i priorytetów LGD w najbliższych latach;
- 4 spotkania z mieszkańcami we wszystkich gminach wchodzących w skład LGD, których celem było zapoznanie społeczności lokalnej z założeniami programu oraz w części warsztatowej – wypracowanie analizy SWOT (potencjałów, zasobów jak i lokalnego kapitału społecznego oraz potrzeb społecznych) obszaru LSR. Na spotkaniach zostaną również zaprezentowane założenia i rodzaje działań w nowej perspektywie finansowej. Proces tworzenia LSR zakładał między innymi na takie zagadnienia jak: innowacyjność, cyfryzacja, środowisko i klimat czy zmiany demograficzne, a także partnerstwo w realizacji LSR. Dla zapewnienia oddolnego charakteru LSR, zagwarantowano udział społeczności lokalnej w procesie tworzenia strategii i jej realizacji poprzez przeprowadzenie wywiadów telefonicznych. Ta analiza będzie wstępem do kolejnego etapu budowania strategii, czyli do planowania szczegółowych procedur działalności LGD;

- Etap określenia planowanych działań, celów ogólnych i szczegółowych, wskaźników, budżetu oraz szczegółowych procedur i kryteriów wyboru pozwalające na prawidłową realizację przyjętych założeń zakładający konsultacje z mieszkańcami, za pomocą osobistych konsultacji w Biurze LGD, badań ankietowych czy wywiadów indywidualnych;
- Etap tworzenia strategii i podanie go szerokim konsultacji wypracowanego projektu treści dokumentu strategicznego zakładający organizację spotkania konsultacyjno-informacyjnego w Brzezinach i wcześniejsze zamieszczenie projektu dokumentu w celach konsultacyjnych na stronie internetowej Stowarzyszenia. Podczas spotkania będzie możliwość zgłaszania ewentualnych uwag do projektu, po czym zostaną one naniezione i uwzględnione w dokumencie. Wydarzeniem finalnym będzie Walne Zebranie Członków Stowarzyszenia, na którym ostatecznie członkowie w drodze dyskusji przyjmą operacyjną treść Lokalnej Strategii Rozwoju.

Wszystkie spotkania zaplanowano w formule bezpośredniej, jednak, jeśli zaistnieją przesłanki dot. ograniczeń ze względu na stan pandemii w organizacji spotkań, dopuszczalną formą organizacji w/w spotkań będzie organizacja ich w formule online.

Wykaz zrealizowanych działań partycypacyjnych

Tabela 17: Wykaz zrealizowanych działań partycypacyjnych

Rodzaj działań	Termin realizacji	Opis działania
Punkt konsultacyjny	Lipiec 2022 r. – kwiecień 2023 r.	Stały punkt konsultacyjny znajdujący się w Biurze LGD przy ul. 1000-lecia 10, 62-874 Brzeziny.
Fiszki projektowe	Lipiec 2022 r. – kwiecień 2023 r.	Wszelkie uwagi można było składać bezpośrednio w Biurze LGD bądź drogą mailową oraz wypełniania formularza znajdującego się do pobrania na naszej stronie internetowej w zakładce „Wsparcie przygotowawcze 2022” (tzw. Fiszka projektowa).
Badanie ankietowe	Od 16-11-2022 do 18-04-2023 r.	Badania społeczne na podstawie ankiety adresowanej dot. mieszkańców Gmin Błaszki, Brzeziny, Sieroszewice, Szczytniki, której miały na celu zebranie opinii społeczności lokalnej a w rezultacie określenie celów i kierunków działania w nowym okresie programowania w oparciu o Strategię Rozwoju (LSR) na lata 2023-2027, która umożliwi pozyskanie środków finansowych na realizację zadań, inwestycji, wydarzeń i wszelkich inicjatyw, które wpłyną na rozwój naszego terenu oraz przyczynią się do poprawy życia mieszkańców. W wyniku badania ankietowego zgromadzono 74 komplety odpowiedzi.



Fundusze Europejskie

Rzeczpospolita
PolskaDofinansowane przez
Unię Europejską

Spotkania konsultacyjne

Lp.	Nazwa gminy	Adres/lokalizacja spotkania	Termin realizacji	Opis działania
1.	Gmina Brzeziny	Brzeziny, ul. 1000-lecia 3, 62-874 Brzeziny	01.07.2022r.	Spotkanie było poświęcone analizie potrzeb mieszkańców obszaru działania LGD. Podczas spotkania zgromadzono opinie, oczekiwania i potrzeby mieszkańców oraz obszary życia wymagające wsparcia, które uwzględnione zostały w Lokalnej Strategii Rozwoju na lata 2023 – 2027 i dokonano analizy mocnych i słabych stron, szans i zagrożeń, a także celów LSR. Tematyka spotkania dot. analizy aktualnych potrzeb rozwojowych i potencjału danego obszaru, a także skupiono się na celach nowej strategii. Omówiono również problematykę grup defaworyzowanych danego terenu i tendencje wiekowe. W konsultacjach uczestniczyli przedstawiciele sektora publicznego, mieszkańcy obszaru i lokalni liderzy w tym reprezentanci Kół Gospodyń Wiejskich czy Ochotniczych Straży Pożarnych, Zespół ds. Lokalnej Strategii Rozwoju oraz pracownicy biura LGD.
2.	Gmina Błaszki	Lubanów, Lubanów 27, 98-235 Błaszki	06.07.2022r.	Spotkanie poświęcone było analizie potrzeb mieszkańców obszaru działania LGD. Podczas spotkania poznano opinie, oczekiwania i potrzeby mieszkańców oraz obszary życia wymagające wsparcia, które uwzględnione zostały w Lokalnej Strategii Rozwoju na lata 2023 – 2027 i dokonano analizy mocnych i słabych stron, szans i zagrożeń, a także celów LSR. Tematyka spotkania dot. analizy aktualnych potrzeb rozwojowych i potencjału danego obszaru, a także skupiono się na celach nowej strategii. Omówiono również problematykę grup defaworyzowanych danego terenu i tendencje wiekowe. W konsultacjach uczestniczyli przedstawiciele sektora publicznego, mieszkańcy obszaru i lokalni liderzy w tym reprezentanci Kół Gospodyń Wiejskich czy Ochotniczych Straży Pożarnych,





Fundusze Europejskie



Rzeczpospolita Polska

Dofinansowane przez Unię Europejską



				Zespół ds. Lokalnej Strategii Rozwoju oraz pracownicy biura LGD.
3.	Gmina Szczytniki	Szczytniki, Szczytniki 5, 62-865 Szczytniki	04.07.2022r.	Spotkanie było poświęcone analizie potrzeb mieszkańców obszaru działania LGD, podczas spotkania zgromadzono opinie, oczekiwania i potrzeby mieszkańców oraz obszary życia wymagające wsparcia, które uwzględnione zostały w Lokalnej Strategii Rozwoju na lata 2023 – 2027. Dokonano analizy mocnych i słabych stron, szans i zagrożeń, a także celów LSR. Tematyka spotkania dot. analizy aktualnych potrzeb rozwojowych i potencjału danego obszaru, a także skupiono się na celach nowej strategii. Omówiono również problematykę grup defaworyzowanych danego terenu i tendencje wiekowe. W konsultacjach uczestniczyli przedstawiciele sektora publicznego, mieszkańcy obszaru i lokalni liderzy w tym reprezentanci Kół Gospodyń Wiejskich czy Ochotniczych Straży Pożarnych, Zespół ds. Lokalnej Strategii Rozwoju oraz pracownicy biura LGD.
4.	Gmina Sierszewice	Sierszewice, ul. Ostrowska 65, 63-405 Sierszewice	05.07.2022r.	Spotkanie było poświęcone analizie potrzeb mieszkańców obszaru działania LGD, podczas spotkania zgromadzono opinie, oczekiwania i potrzeby mieszkańców oraz obszary życia wymagające wsparcia, które uwzględnione zostały w Lokalnej Strategii Rozwoju na lata 2023 – 2027. Ponadto dokonano analizy mocnych i słabych stron, szans i zagrożeń, a także celów LSR. Tematyka spotkania dot. analizy aktualnych potrzeb rozwojowych i potencjału danego obszaru, a także celach nowej strategii. Omówiono również problematykę grup defaworyzowanych danego terenu i tendencje wiekowe. W konsultacjach uczestniczyli





Fundusze Europejskie



Rzeczpospolita Polska

Dofinansowane przez Unię Europejską



				przedstawiciele sektora publicznego, mieszkańcy obszaru i lokalni liderzy w tym reprezentanci Kół Gospodyń Wiejskich czy Ochotniczych Straży Pożarnych, Zespół ds. Lokalnej Strategii Rozwoju oraz pracownicy biura LGD.
5.	Gmina Brzeziny - punkt konsultacyjny	Brzeziny, Plac przy kąpielisku w Brzezinach, 62-874 Brzeziny	17.07.2022 r.	Punkt konsultacyjny na gminnych dożynkach miał na celu przeprowadzenie indywidualnych wywiadów z mieszkańcami oraz zebranie od mieszkańców pomysłów i założeń do nowej Lokalnej Strategii Rozwoju, które pozwoliły na wypracowanie materiałów i zebranie pomysłów na rozwiązywanie problemów od potencjalnych beneficjentów.

Spotkania podsumowujące

Rodzaj działań	Termin realizacji	Opis działań
Spotkanie dot. podsumowania konsultacji	20.12.2022 r.	Spotkanie zorganizowane było na potrzeby podsumowań przeprowadzonych konsultacji społecznych. Zebranie było jednocześnie kolejnym etapem w procesie ewaluacji dotychczasowych działań LGD „Długosz Królewski” w kończącej się już perspektywie PROW 2014-2020. Podczas spotkania przeprowadzono podsumowanie konsultacji społecznych, przeanalizowano zebrane już informacje dotyczące potencjału i potrzeb naszego obszaru. Odniesiono się do kryteriów wyboru oraz wymagań dotyczących LSR, warunków dostępu, a także nowych założeń PROW 2023-2027. Omówiono temat wkroczenia w wielofunduszowość w województwie wielkopolskim, w tym zakresy tematyczne dla każdej z interwencji EFROW, EFRR, EFS+.



Ilustracja 13: Dokumentacja wizualna z działań partycypacyjnych, źródło: <http://www.dlugoszkrolewski.org.pl/wsparcie-przygotowawcze-2022>



Analiza ankiet¹

Czy jest Pan(i) zadowolony(a) z tego, że mieszka Pan(i) w swojej gminie?



¹ W wyniku badania ankietowego zgromadzono 74 komplety odpowiedzi.



Fundusze Europejskie

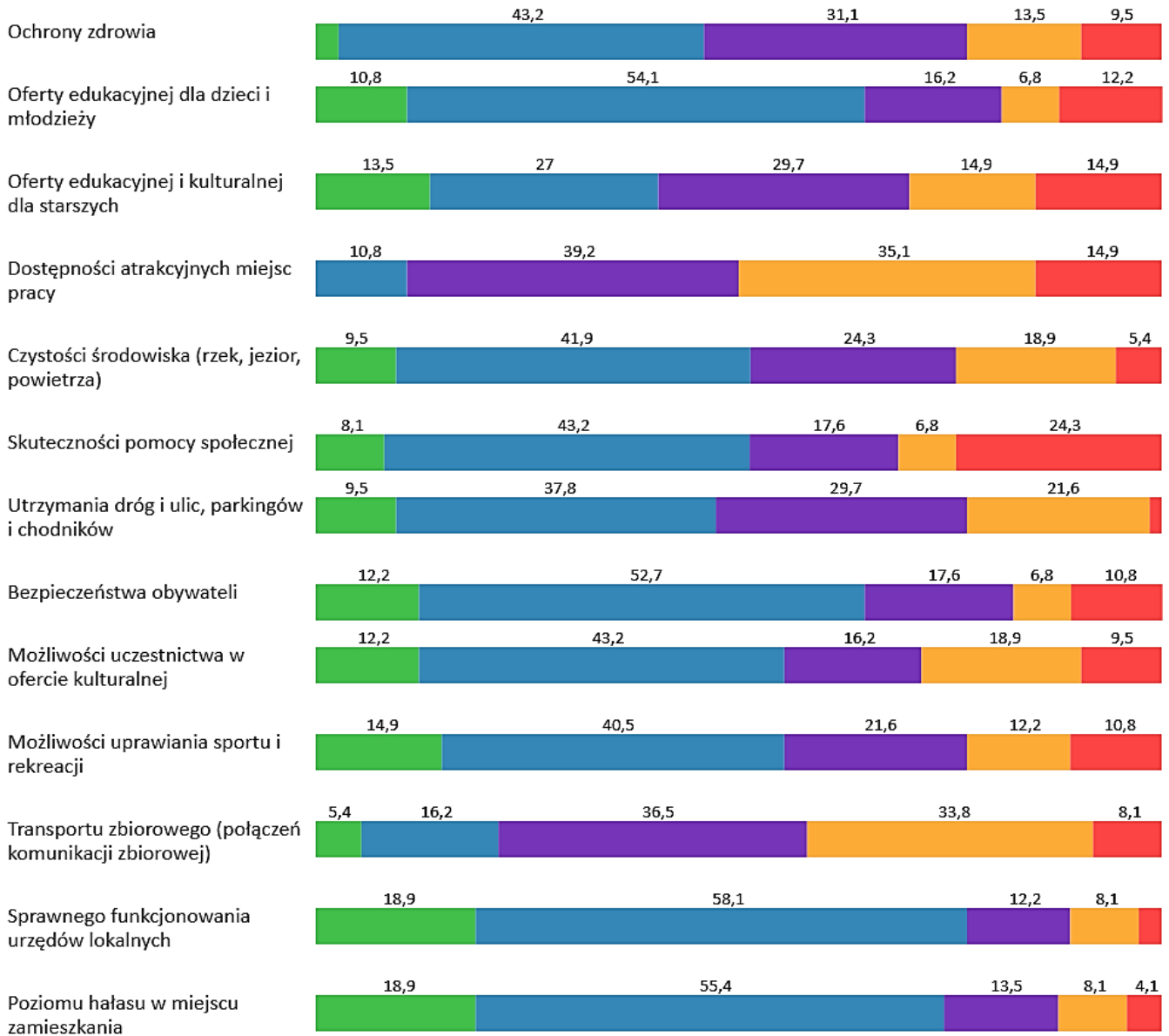


Rzeczpospolita Polska

Dofinansowane przez Unię Europejską



Jak Pan(i) ocenia warunki życia w gminie w zakresie:



Legenda:

- Bardzo dobre
- Raczej dobre
- Raczej złe
- Bardzo złe
- Trudno powiedzieć





Fundusze Europejskie

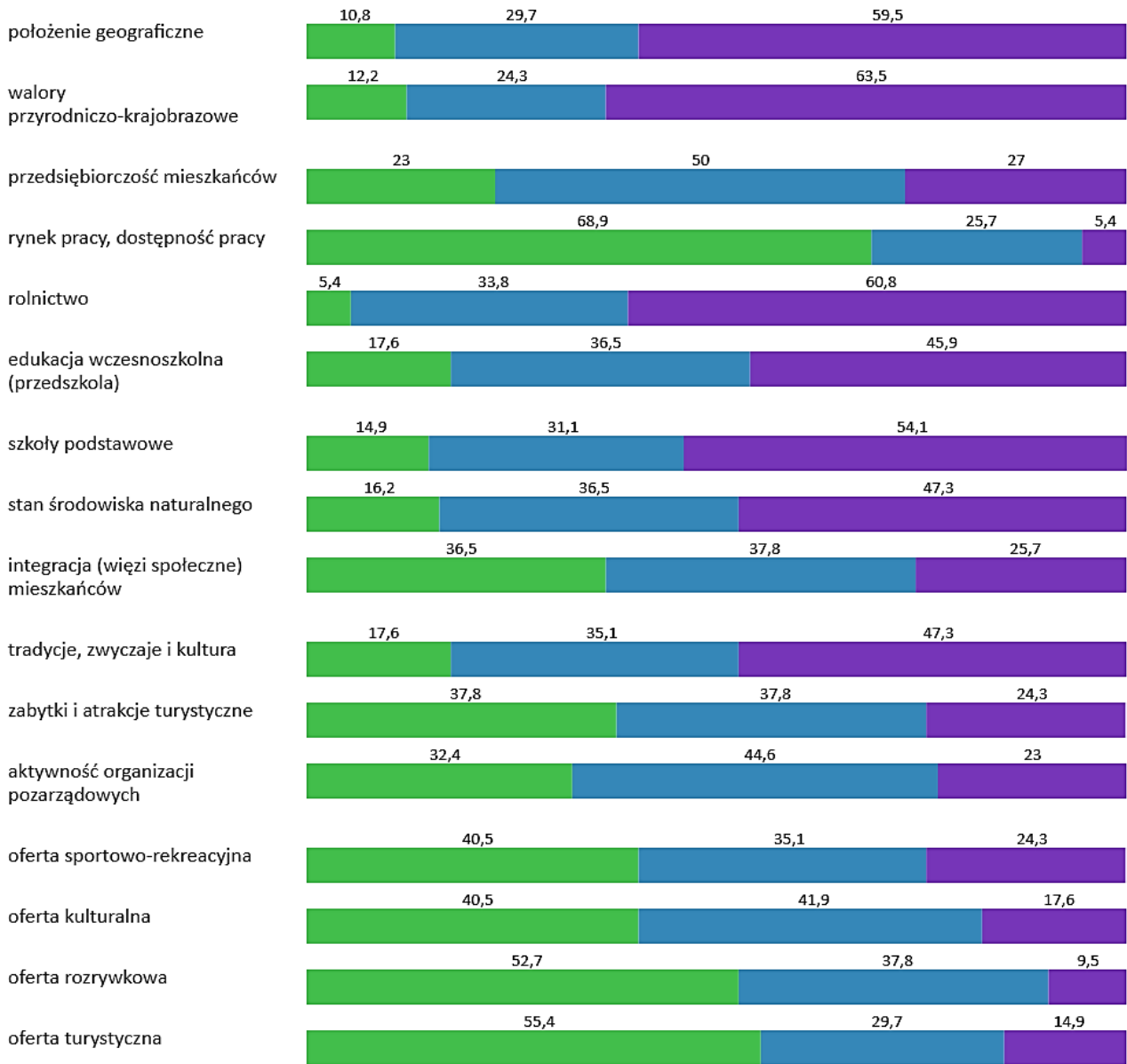


Rzeczpospolita Polska

Dofinansowane przez Unię Europejską



Które z czynników Pana(i) zdaniem stanowią atut, a które słabość obszaru, na którym Pan(i) mieszka?



Legenda:

- To zdecydowanie słabość
- trudno powiedzieć
- To zdecydowanie atut





Fundusze Europejskie

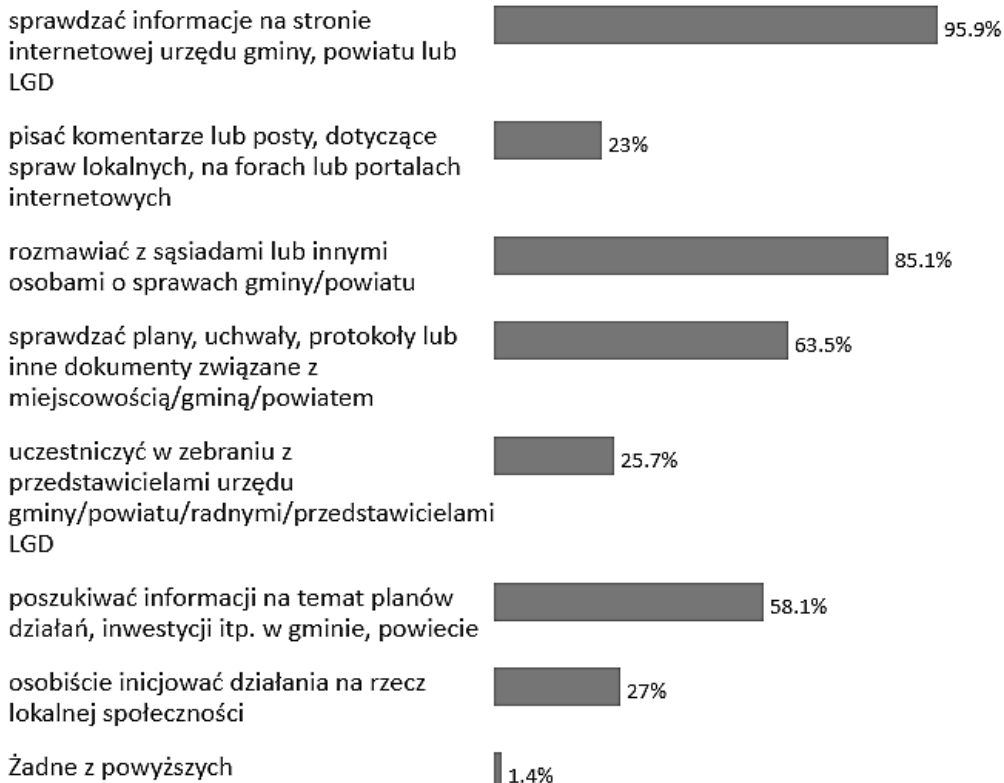


Rzeczpospolita Polska


Dofinansowane przez Unię Europejską




Czy w ciągu ostatnich trzech miesięcy zdarzyło się Panu(i):



Czy angażuje się Pan(i) w życie społeczności lokalnej?



Które grupy są Pana(i) zdaniem najbardziej wykluczone z życia społecznego na naszym obszarze? Proszę zaznaczyć nie więcej niż 3 najważniejsze.





Fundusze Europejskie



Rzeczpospolita Polska

Dofinansowane przez Unię Europejską



Co według Pana(i) jest barierą dla pełnego uczestnictwa mieszkańców obszaru LGD w życiu społecznym? Proszę zaznaczyć nie więcej niż 3 najważniejsze.





Fundusze Europejskie

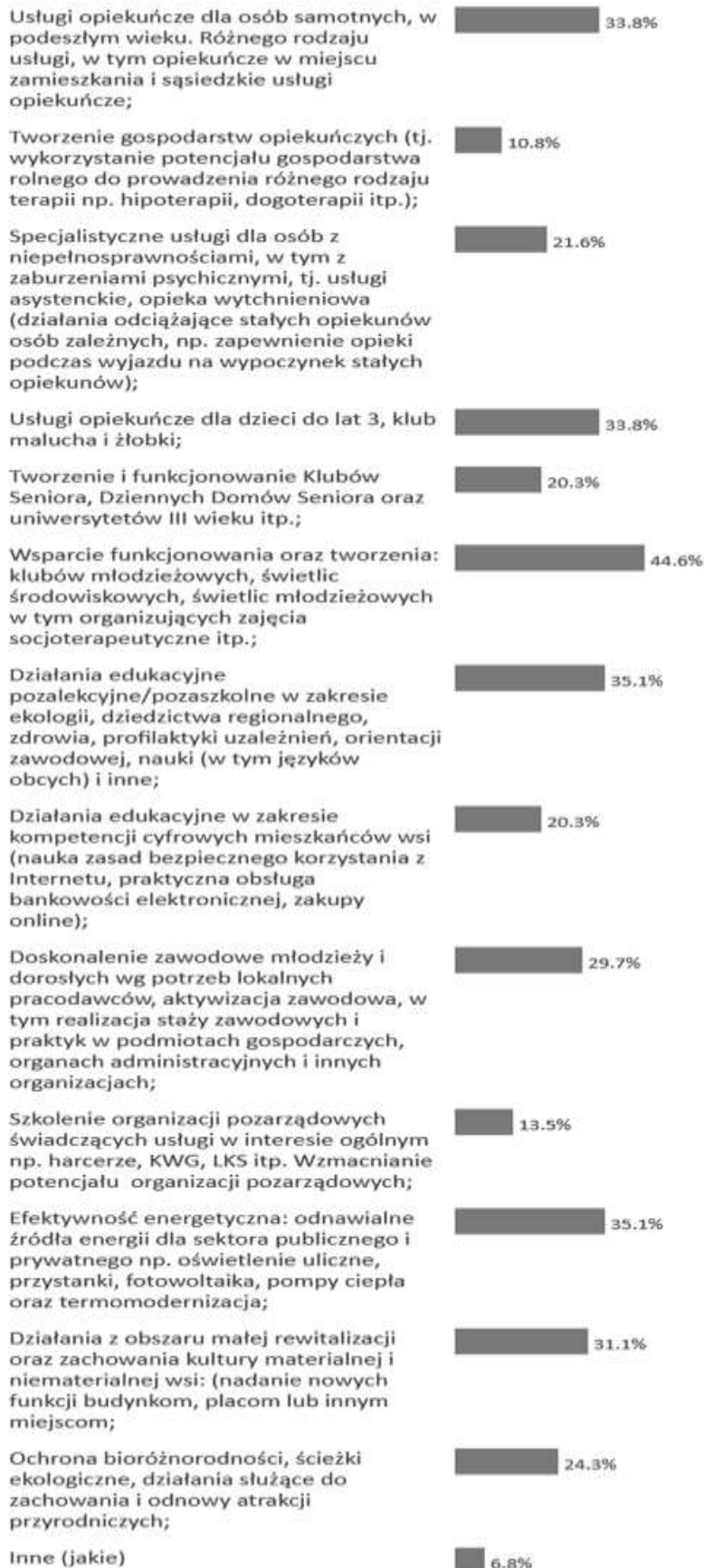


Rzeczpospolita Polska

Dofinansowane przez Unię Europejską



Które działania, według Pana(i), wymagają największego wsparcia w ramach aktywności Lokalnej Grupy Działania? ZAKRES 1 Proszę wybrać nie więcej niż 5 najważniejszych





Fundusze Europejskie



Rzeczpospolita Polska

Dofinansowane przez Unię Europejską



Które działania, według Pana(i), wymagają największego wsparcia w ramach aktywności Lokalnej Grupy Działania? ZAKRES 2 Proszę wybrać nie więcej niż 4 najważniejsze





Fundusze Europejskie

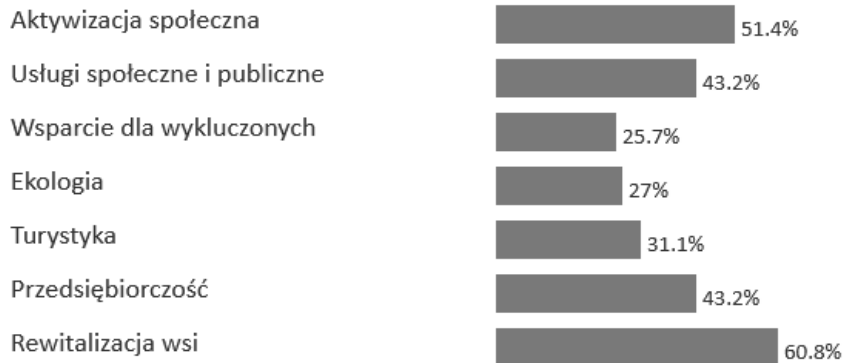


Rzeczpospolita Polska

Dofinansowane przez Unię Europejską



Proszę sobie wyobrazić, że w Pana/Pani władzy jest przekazanie 3 dotacji pieniężnych na poszczególne zakresy wsparcia w swojej gminie. Proszę wskazać 3 zakresy, które otrzymałyby wsparcie.





Fundusze Europejskie



Rzeczpospolita Polska

Dofinansowane przez Unię Europejską



Proszę o wskazanie TRZECH typów działalności gospodarczej, które w Pani/a przekonaniu powinny być wspierane za pośrednictwem LGD w ramach rozwoju przedsiębiorczości:

SEKCJA C - PRZETWÓRSTWO PRZEMYSŁOWE tj. m.in.: produkcja artykułów spożywczych, napojów, tytoniu, wyrobów tekstylnych/ skór, z drewna/ korka/ słomy, produkcja papieru, metalowych wyrobów gotowych, maszyn, wyrobów elektronicznych, naprawa/konserwacja maszyn i urządzeń	13.5%
SEKCJA F - BUDOWNICTWO tj. m.in.: wznoszenie budynków; roboty związane z budową obiektów inżynierii lądowej i wodnej; budowa dróg kołowych i szynowych; budowa rurociągów, linii telekomunikacyjnych i elektroenergetycznych; rozbiórka i przygotowanie terenu pod budowę; wykonywanie instalacji elektrycznych, wodno-kanalizacyjnych; roboty budowlane wykończeniowe (tynkowanie, stolarka budowlana, posadzkarstwo, tapetowanie, malowanie); wykonywanie konstrukcji i pokryć dachowych	25.7%
SEKCJA G - HANDEL HURTOWY I DETALICZNY; NAPRAWA POJAZDÓW SAMOCHODOWYCH, WŁĄCZAJĄC MOTOCYKLE tj. m.in.: sprzedaż hurtowa i detaliczna (tj. sprzedaż niewymagająca przetwarzania) wszystkich rodzajów towarów; świadczenie usług związanych ze sprzedażą towarów; naprawy pojazdów samochodowych i motocykli	5.4%
SEKCJA H - TRANSPORT I GOSPODARKA MAGAZYNOWA tj. m.in.: działalność związana z przewozem osób lub towarów realizowaną przez transport kolejowy, rurociągowy, drogowy, wodny i powietrzny; przewozy świadczone przez stacje, porty, dworce kolejowe, autobusowe itp.; wynajem sprzętu transportowego z kierowcą lub załogą; działalność pocztowa i kurierska	9.5%
SEKCJA I - DZIAŁALNOŚĆ ZWIĄZANA Z ZAKWATEROWANIEM I USŁUGAMI GASTRONOMICZNYMI	18.9%
SEKCJA J – INFORMACJA I KOMUNIKACJA tj. m.in.: działalność wydawnicza, działalność związana z produkcją filmów/ nagrań/ programów, telekomunikacja, doradztwo w zakresie informatyki, przetwarzanie danych (zarządzanie stronami www)	4.1%
SEKCJA K – DZIAŁALNOŚĆ FINANSOWA I UBEZPIECZENIOWA tj. m.in.: usługi finansowe, ubezpieczenia, fundusze emerytalne	1.4%



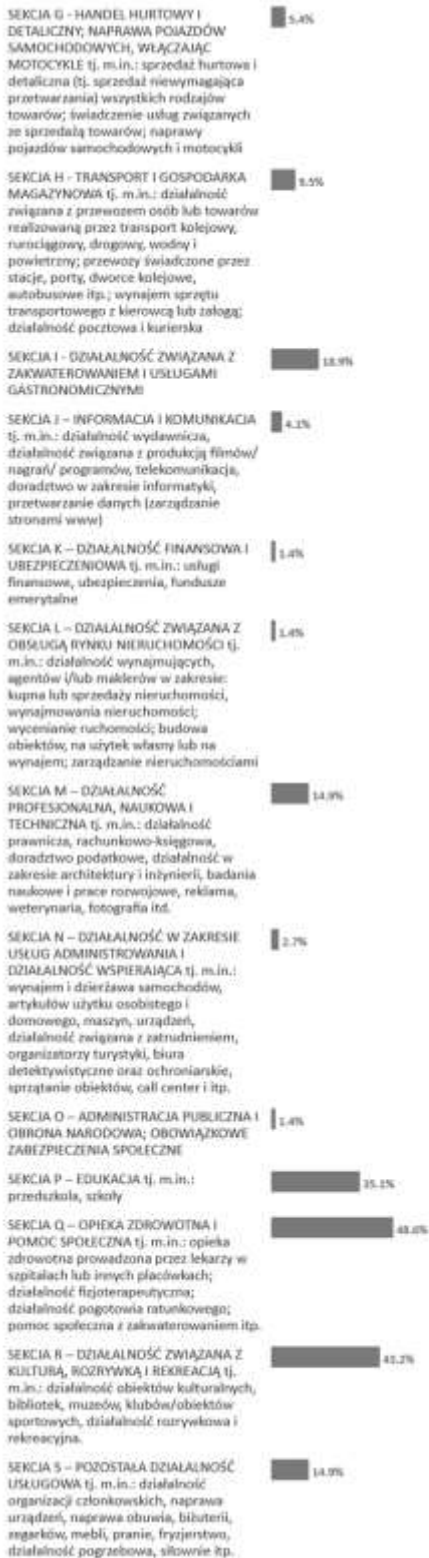


Fundusze Europejskie



Rzeczpospolita Polska

Dofinansowane przez Unię Europejską





Fundusze Europejskie



Rzeczpospolita Polska

Dofinansowane przez Unię Europejską



SEKCJA L – DZIAŁALNOŚĆ ZWIĄZANA Z OBSŁUGĄ RYNKU NIERUCHOMOŚCI tj. m.in.: działalność wynajmujących, agentów i/lub maklerów w zakresie: kupna lub sprzedaży nieruchomości, wynajmowania nieruchomości; wycenianie nieruchomości; budowa obiektów, na użytek własny lub na wynajem; zarządzanie nieruchomościami

1.4%

SEKCJA M – DZIAŁALNOŚĆ PROFESJONALNA, NAUKOWA I TECHNICZNA tj. m.in.: działalność prawnicza, rachunkowo-księgowa, doradztwo podatkowe, działalność w zakresie architektury i inżynierii, badania naukowe i prace rozwojowe, reklama, weterynaria, fotografia itd.

14.9%

SEKCJA N – DZIAŁALNOŚĆ W ZAKRESIE USŁUG ADMINISTROWANIA I DZIAŁALNOŚĆ WSPIERAJĄCA tj. m.in.: wynajem i dzierżawa samochodów, artykułów użytku osobistego i domowego, maszyn, urządzeń, działalność związana z zatrudnieniem, organizatorzy turystyki, biura detektywistyczne oraz ochroniarskie, sprzątanie obiektów, call center i itp.

2.7%

SEKCJA O – ADMINISTRACJA PUBLICZNA I OBRONA NARODOWA; OBOWIĄZKOWE ZABEZPIECZENIA SPOŁECZNE

1.4%

SEKCJA P – EDUKACJA tj. m.in.: przedszkola, szkoły

35.1%

SEKCJA Q – OPIEKA ZDROWOTNA I POMOC SPOŁECZNA tj. m.in.: opieka zdrowotna prowadzona przez lekarzy w szpitalach lub innych placówkach; działalność fizjoterapeutyczna; działalność pogotowia ratunkowego; pomoc społeczna z zakwaterowaniem itp.

48.6%

SEKCJA R – DZIAŁALNOŚĆ ZWIĄZANA Z KULTURĄ, ROZRYWKĄ I REKREACJĄ tj. m.in.: działalność obiektów kulturalnych, bibliotek, muzeów, klubów/obiektów sportowych, działalność rozrywkowa i rekreacyjna.

43.2%

SEKCJA S – POZOSTAŁA DZIAŁALNOŚĆ USŁUGOWA tj. m.in.: działalność organizacji członkowskich, naprawa urządzeń, naprawa obuwia, biżuterii, zegarków, mebli, pranie, fryzjerstwo, działalność pogrzebowa, siłownie itp.

14.9%





Fundusze Europejskie

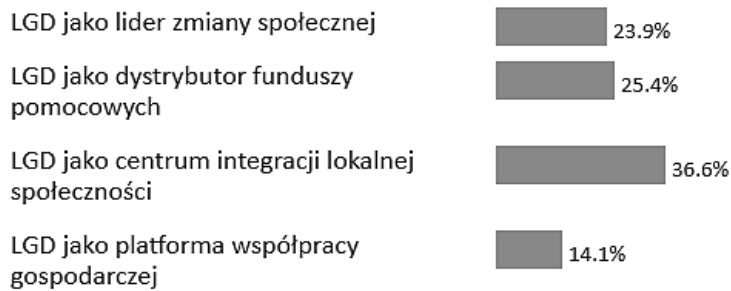


Rzeczpospolita Polska

Dofinansowane przez Unię Europejską



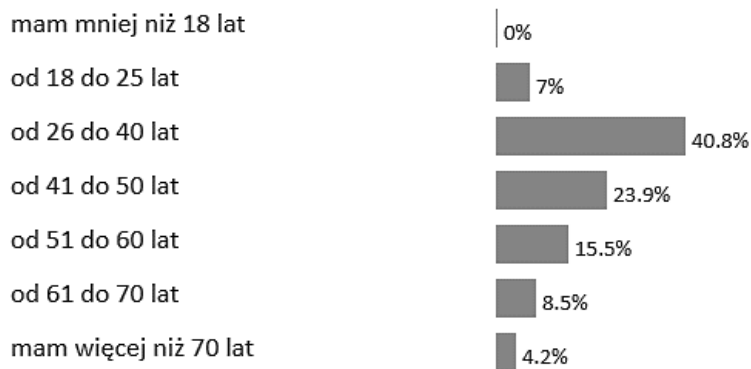
Lokalna Grupa Działania może w znaczący sposób oddziaływać na lokalną rzeczywistość. Jaki główny kierunek powinna według Pana/Pani reprezentować ta instytucja?



Płeć



Do jakiej kategorii wiekowej może się Pan(i) zaliczyć?



Jaka jest Pana(i) sytuacja zawodowa?





Fundusze Europejskie



Rzeczpospolita Polska


Dofinansowane przez Unię Europejską



W której gminie Pan/Pani mieszka?



Czy od zawsze mieszka Pan(i) na terenie tej gminy?



IV Analiza potrzeb i potencjału LSR

Istotnym elementem spójnej strategii rozwoju jest określenie najważniejszych problemów wyzwań stojących przed LGD „Długosz Królewski”, mieszkańcami oraz wszystkimi interesariuszami. W wyniku przeprowadzonej diagnozy strategicznej, konsultacji społecznych a następnie syntezy wymienionych działań, zidentyfikowano główne wyzwania rozwojowe, którym musi sprostać obszar objęty LSR.

Tabela 18: Problemy, wyzwania i potencjały

KAPITAŁ SPOŁECZNY





Analiza struktury demograficznej mieszkańców wskazuje na:

- malejącą liczbę mieszkańców (zgodnie z danymi GUS na obszarze LSR w latach 2011-2020 liczba mieszkańców zmalała o ponad 3,07%),
- średni wiek mieszkańców wynosi 40,3 lat,
- tendencję starzenia się społeczeństwa (ilość osób w wieku poprodukcyjnym stanowi 20% ludności, 17% to udział osób w wieku przedprodukcyjnym),
- nieznaczną dominację udziału procentowego w ogólnej liczbie ludności kobiet (50,23%) w stosunku do mężczyzn (49,77%).

Aktywność mieszkańców wyraża się w ilości organizacji pozarządowych, w tym towarzystw regionalnych, stowarzyszeń i fundacji. Na obszarze LSR wg stanu na koniec 2020 r. było zarejestrowanych łącznie 123 organizacji pozarządowych w tym OSP.

Niewątpliwie atutem analizowanego obszaru jest duże poczucie bezpieczeństwa jego mieszkańców. Bezpieczeństwo obywateli oceniane jest bardzo dobrze przez 12,2% respondentów a bardzo dobrze przez 52,7%, co daje wynik 64,9% pozytywnych odpowiedzi.

Reasumując, kwestiami problemowymi z zakresu kapitału społecznego i demografii są: ujemny przyrost naturalny, tendencja starzenia się społeczeństwa, migracje zarobkowe do większych aglomeracji, brak optymalizacji aktywności społecznej.

Do głównych problemów w tej sferze respondenci zaliczyli:

- Brak informacji lub słaba promocja wydarzeń/oferty kulturalnej, sportowej itp. 43,2% wskazań,
- niechęć do podejmowania aktywności 37,8% odpowiedzi,
- niedostosowanie oferty kulturalnej, sportowej, itp. do potrzeb mieszkańców 31,1% wskazań,
- niewystarczające wsparcie funkcjonowania oraz tworzenia: klubów młodzieżowych, świetlic środowiskowych, świetlic młodzieżowych w tym organizujących zajęcia socjoterapeutyczne itp. 44,6% odpowiedzi,
- brak optymalizacji usług opiekuńczych dla osób samotnych, w podeszłym wieku.

Różnego rodzaju usługi, w tym opiekuńcze w miejscu zamieszkania i sąsiedzkie usługi opiekuńcze 33,8% wskazań.

Ponad to w oparciu o analizę obszaru i ogólnych trendów społecznych należy

zaznaczyć, że grupą znajdującą się w niekorzystnej sytuacji są kobiety ze względu na:

- zagrożenie wykluczenia zawodowego ze względu na możliwość zajęcia w ciąży i funkcji macierzyństwa (statystycznie to właśnie kobiety przejmują funkcje rodzicielskie związane z opieką i wychowaniem dzieci),
- zagrożenie w postaci utrudnionego powrotu do życia zawodowego,
- istnienie stereotypów, nieświadomych uprzedzeń i/lub dyskryminujących praktyk tj. faworyzowanie mężczyzn, kierowanie się stereotypami w decyzjach o zatrudnieniu i awansie, zakładanie mniejszej dyspozycyjności kobiet, brakiem zaufania do kwalifikacji. Wskazuje to na potrzebę aktywizacji kobiet i realnego wsparcia tej grupy.





Fundusze Europejskie



Rzeczpospolita
Polska

Dofinansowane przez
Unię Europejską



POTENCJAŁY ROZWOJOWY

- Respondenci bardzo wysoko oceniają bezpieczeństwo publiczne na analizowanym terenie, co pozwala wnioskować, że na wskazanym obszarze występuje niskie i bardzo niskie zagrożenie wynikające z możliwości pojawienia się problemów w zakresie społecznych tj. (przestępczość, bieda, alkoholizm, narkomania czy przemoc w rodzinie).
- Na obszarze gminy na dzień 31.12.2020 r. zarejestrowanych było łącznie 656 osób bezrobotnych, co stanowiło 1,77% ogółu mieszkańców gminy i 2,79% w kontekście do liczebności grupy mieszkańców w wieku produkcyjnym, co wskazuje na stosunkowo niski wskaźnik bezrobocia.
- Gwarantem stanowiącym o integralności społeczeństwa lokalnego jest silne utożsamianie się z obszarem LSR oraz wysoka aktywność w zakresie inicjatyw oddolnych. Atuty te sprzyjają likwidacji zjawisk wykluczenia społecznego i dezintegracji.
- Celem jest aktywizacja kobiet i wspieranie ich rozwoju jak również niwelowanie wszelkich barier dostępu zarówno do usług publicznych jak i życia zawodowego.
- Priorytetem jest sukcesywne zacieśnianie więzi społecznych poprzez tworzenie miejsc sprzyjających integracji (świetlic, kawiarni), wspieranie działalności organizacji pozarządowych i dbałość o jakość wolnego czasu w kontekście tworzenia atrakcyjnego kalendarza imprez i wydarzeń kulturalno-sportowych. Niedostateczna dostępność podobnych miejsc spotkań może przyczyniać się do ograniczonego przepływu informacji i braku zaangażowania lokalnej społeczności w sprawy lokalne. Możliwości uczestnictwa w ofercie kulturalnej pozytywnie ocenia łącznie 55,4% respondentów.





Fundusze Europejskie



Rzeczpospolita
Polska

Dofinansowane przez
Unię Europejską



STREFA PRZESTRZENNO-PRZYRODNICZA, DOSTĘPNOŚĆ I FUNKCJONALNOŚĆ

PROBLEMY I WYZWANIA

- Obszar LSR i działalności LGD „Długosz Królewski” to obszar dobrze skomunikowany usytuowany jest w prowincji Niziny Środkowoeuropejskiej, podprowincji Niziny Środkowopolskiej w obrębie makroregionu Niziny Południowowielkopolskiej oraz mezoregionie Wysoczyzny Kaliskiej. LGD położona jest na obszarze Kotliny Grabowskiej. Kotlina Grabowska leży na pograniczu województw wielkopolskiego i łódzkiego. Nazwa regionu pochodzi od miasta Grabów nad Prosną. Kotlina Grabowska jest nieckowatym obniżeniem z dnem wystanym piaskami lodowcowo-rzecznyymi, gdzie występują wydmy. We wschodniej części mezoregionu znajduje się duży obszar leśny. Przez region przepływa rzeka Proсна. Wpływa to na jego atrakcyjność turystyczną;
- Na obszarze objętym LSR nie brakuje miejsc umożliwiających czynny wypoczynek: możliwości uprawiania sportu i rekreacji bardzo dobrze ocenia 14,9% ankietowanych, a dobrze 40,5%, co daje wynik 54,9% pozytywnych odpowiedzi;
- sprawne funkcjonowanie urzędów lokalnych bardzo dobrze ocenia 18,9% ankietowanych a dobrze 58,1%;
- Do głównych wyzwań według respondentów generujących niwelację barier i braków w tym obszarze należy m.in. zwiększenie możliwości dostępu do usług transportu zbiorowego (połączeń komunikacji zbiorowej) - 36,5% ankietowanych ocenia ów dostęp źle, a 33,8% bardzo źle.
- Do głównych wyzwań zaliczono: budowę i przebudowę ścieżek rowerowych 44,6% wskazań; mała infrastruktura turystyczna i rekreacyjna np.: stacje dla rowerów, ścieżki tematyczne, wieże i platformy widokowe, mini golf i inne (budowa oraz rozwój już istniejącej) 41,9% odpowiedzi, remonty obiektów zabytkowych, doposażenie jednostek działających w sferze kultury 31,1%.





POTENCJAŁY ROZWOJOWY

- Atutem jest rozbudowana sieć komunikacyjna dróg publicznych (krajowych, wojewódzkich i powiatowych, ale również gminnych) charakteryzująca się dość wysokim standardem i gwarantująca bezpieczeństwo ruchu;
- Zaletą obszaru jest usytuowanie geograficzne gwarantujące możliwość rozwoju ekoturystyki i aktywnego wypoczynku;
- Posiadane dziedzictwo kulturowe i zabytki to także mocna strona analizowanego obszaru;
- Priorytetem jest rozbudowa małej infrastruktury okołodrogowej gwarantującej bezpieczeństwo użytkowników ruchu (chodniki, oświetlenie) jak również ścieżek rowerowych sprzyjających promocji ekologicznego środka transportu, redukcji emisyjności, ale również rozwojowi turystyki rowerowej;
- Istotna jest również rozbudowa/budowa ogólnodostępnych miejsc rekreacyjno-sportowych (plac zabaw, siłownie, miejsca aktywnej rekreacji), co umożliwi wykorzystanie potencjału przyrodniczego obszaru i wpłynie na stymulację rozwoju turystyki;
- Niezbędne jest zwiększenie dbałości o środowisko w oparciu o optymalizację działań z zakresu gospodarki odpadami, redukcji niskiej emisji, promocji OZE, dbałości o gospodarkę melioracyjną i powszechne edukowanie społeczności lokalne w zakresie zachowań proekologicznych.

EDUKACJA

PROBLEMY I WYZWANIA

- Anketowani dość wysoko oceniają dostęp do placówek edukacyjnych stopnia podstawowego, wczesnoszkolnego i przedszkolnego, uważając to jako atut obszaru (szkoły podstawowe 54,1%, edukacja wczesnoszkolna (przedszkola) 45,9%),
- Braki w zakresie usług edukacyjno-wychowawczych stanowi brak żłobków; niedostosowanie oferty kulturalnej, sportowej, itp. do potrzeb mieszkańców 31,1% odpowiedzi respondentów, niewystarczające wsparcie funkcjonowania oraz tworzenia: klubów młodzieżowych, świetlic środowiskowych, świetlic młodzieżowych w tym organizujących zajęcia socjoterapeutyczne itp. 44,6% wskazań, niewystarczająca ilość działań edukacyjnych pozalekcyjnych/pozaszkolnych w zakresie ekologii, dziedzictwa regionalnego, zdrowia, profilaktyki uzależnień, orientacji zawodowej, nauki (w tym języków obcych) i inne 35,1% odpowiedzi ankietowanych;
- Priorytetem jest stałe modernizowanie infrastruktury edukacyjno-sportowej i budowa żłobka, co zagwarantuje lepszy dostęp do usług z zakresu edukacji.

POTENCJAŁY ROZWOJOWE

- Atutem jest posiadana infrastruktura obiektów edukacyjno-oświatowych gwarantująca zaplecze do świadczenia usług edukacyjnych. Na analizowanym obszarze znajduje się 22 szkoły i 10 przedszkoli.



**GOSPODARKA****PROBLEMY I WYZWANIA**

- Dostępności atrakcyjnych miejsc pracy 39,2% ocenia to kryterium źle a 35,1% bardzo źle tym samym priorytetem jest wzrost atrakcyjności zatrudnienia na obszarze LSR i utożsamianie go jako miejsca przedsiębiorczego, atrakcyjnego dla inwestorów i oferującego atrakcyjne miejsca pracy.
- Ważnym elementem jest również dywersyfikacja sektora przedsiębiorczości w kontekście kierunków rozwoju tj.: rozwój bazy noclegowej i gastronomicznej w zakresie tworzenia infrastruktury turystycznej, pomoc w zróżnicowaniu produkcji rolnej, wspieranie zróżnicowanego rolnictwa i zachęcenie do tworzenia bioróżnorodności upraw, przekwalifikowanie małych gospodarstw pod działy specjalne produkcji rolnej, pozyskanie kontrahentów.
- Grupą znajdującą się w niekorzystnej sytuacji zawodowej są kobiety. Sytuacja ta generowana jest niestety wciąż istniejącymi czynnikami tj.:
 - zagrożenie wykluczenia zawodowego ze względu na możliwość zajścia w ciążę i funkcji macierzyństwa (statystycznie to właśnie kobiety przejmują funkcje rodzicielskie związane z opieką i wychowaniem dzieci),
 - zagrożenie w postaci utrudnionego powrotu do życia zawodowego,
 - istnienie stereotypów i dyskryminujących praktyk tj. faworyzowanie mężczyzn, kierowanie się stereotypami w decyzjach o zatrudnieniu i awansie, zakładanie mniejszej dyspozycyjności kobiet, brakiem zaufania do kwalifikacji.

POTENCJAŁY ROZWOJOWE

- Zdecydowanym atutem pod kątem rozwoju przedsiębiorczości i nawiązywaniu gospodarczych relacji ponadregionalnych jest położenie komunikacyjne obszaru pomiędzy dwoma miastami wojewódzkimi: Poznań i Łódź oraz w bezpośrednim sąsiedztwie Kalisza, Ostrowa Wielkopolskiego i Sieradza. Przez analizowany obszar przebiegają szlaki drogowe i kolejowe zapewniające możliwość powiązań z systemem ponadlokalnym w skali województwa, regionu a także kraju. Dodatkowym atrybutem komunikacyjno-gospodarczym jest istniejąca sieć połączeń kolejowych i drogowych pomiędzy województwem wielkopolskim i łódzkim.
- Priorytetem jest aktywizacja kobiet w zakresie przedsiębiorczości i życia zawodowego w oparciu o zastosowanie działań wspierających ich powrót na rynek pracy oraz kreowanie postaw propagujących równouprawnienie kobiet na rynku pracy.
- Z uwagi na charakter obszaru i jego atuty rolnicze, jego tereny stanowią potencjalną bazę dla rozwoju wyspecjalizowanej produkcji rolnej czy produkcji ekologicznej czy agroturystyki, która aktualnie cieszy się coraz większą popularnością wśród turystów zainteresowanych aktywnym odpoczynkiem na łonie natury, dlatego też istotna jest rozbudowa tzw. małej gastronomii czy bazy noclegowej.

Określenie obszarów problemowych, potencjałów i wyzwań rozwojowych umożliwia zdefiniowanie podstawowych domen rozwojowych dla obszaru objętego LSR. Są to:

Obszar LSR jako miejsce dostępne i funkcjonalne



Działania w tym obszarze koncentrują się na:

- zapewnieniu dostępu do usług komunalnych dla mieszkańców obszaru LSR tu w szczególności zagwarantowaniu sprawnej, zintegrowanej i funkcjonalnej sieci komunikacyjnej w szczególności w oparciu o rozbudowę infrastruktury ciągów pieszo-rowerowych, małej infrastruktury okołodrogowej zapewniającej bezpieczeństwo społeczności lokalnej, ale również dostępność obszaru objętego LSR oraz dbałość o ład przestrzenny poprzez prowadzenie polityki zagospodarowania przestrzennego gminy.

Obszar LSR jako miejsce wysokiego rozwoju przedsiębiorczości i kapitału społecznego

Obszar LSR to wspólnota obywatelska, oferująca swoim mieszkańcom dostęp do usług społecznych/publicznych. Priorytetem w tym obszarze są:

- tworzenie dogodnień dla rozwoju przedsiębiorczości i aktywności gospodarczej poprzez doradztwo, organizację spotkań tematycznych z producentami, pomoc w nawiązaniu kooperacji i tworzeniu grup producenckich czy pozyskanie inwestorów zewnętrznych,
- wspieranie dywersyfikacji sektora przedsiębiorczości, rozwoju bazy noclegowej i gastronomicznej w zakresie tworzenia infrastruktury turystycznej w oparciu o potencjał wewnętrzny obszaru, pomoc w zróżnicowaniu produkcji rolnej, wspieranie zróżnicowanego rolnictwa i zachęcenie do tworzenia bioróżnorodności upraw, przekwalifikowanie małych gospodarstw pod działy specjalne produkcji rolnej, pozyskanie kontrahentów,
- wspieranie i aktywizacja kobiet,
- wspieranie inicjatyw oddolnych,
- zwiększenie dostępu do usług skierowanych do osób starszych i o szczególnych potrzebach,
- zaspokajanie potrzeb edukacyjnych w odniesieniu do różnorodności i jakości oferty edukacyjnej i opiekuńczo-wychowawczej,
- tworzenie i modernizację miejsc rekreacji i sportu dla mieszkańców i przyjezdnych z założeniem promocji aktywnego i sportowego stylu życia wśród dzieci, młodzieży i dorosłych (m.in. organizacja rodzinnych imprez rekreacyjno-sportowych, współpraca z klubami sportowymi),
- zaspokajanie potrzeb kulturalnych oraz stworzenie możliwości rozwoju zainteresowań i samorealizacji mieszkańców,
- niwelacja kontrastów społecznych poprzez prowadzenie działań skutecznie ograniczających zjawisko wykluczenia społecznego oraz zwiększanie ich aktywności społeczno-zawodowej,
- wspieranie integracji mieszkańców gminy poprzez tworzenie i rozwój miejsc służących budowaniu więzi społecznych (świetlice, kluby spotkań) oraz wspieranie rozwoju stowarzyszeń lokalnych.

Obszar LSR jako miejsce wysokiej dbałości o bezpieczeństwo i standardy środowiskowe

Kluczowymi zadaniami w tym obszarze są:

- dbałość o stan środowiska z poszanowaniem i ochroną zasobów naturalnych, w tym prowadzenie efektywnej polityki dbania o czyste powietrze i wodę (m.in. poprzez ograniczanie niskiej emisji, popularyzację OZE),
- współpraca z gminami sąsiednimi w zakresie zwiększenia skuteczności działań dot. adaptacji do zmian klimatu.

W oparciu o przeprowadzoną diagnozę obszaru jak również badania ankietowe zidentyfikowano następujące kluczowe grupy defaworyzowane zdefiniowane jako osoby zagrożone wykluczeniem społecznym, do których planuje się adresować działania ukierunkowane na ich aktywizację społeczną i kreowanie postaw przedsiębiorczych oraz rozwój infrastruktury społeczno-kulturalnej:

- a) młodzież do 17 roku życia 44,6%





Fundusze Europejskie



Rzeczpospolita
Polska

Dofinansowane przez
Unię Europejską



b) młodzież od 18 do 35 roku życia 43,2%

c) rodzice małych dzieci (do lat 3) tu w szczególności kobiety 39,2%;

Podmiotami/grupami o szczególnym znaczeniu dla rozwoju obszaru są:

- Przedstawiciele trzeciego sektora (organizacje pozarządowe, OSP, kościoły i związki wyznaniowe, grupy nieformalne, w tym Koła Gospodyń Wiejskich, zespoły regionalne i ludowe, itp.) – podmioty zaangażowane na rzecz zachowania lokalnego dziedzictwa, integracji społecznej i rozwoju lokalnego;
- Jednostki sektora publicznego (władze publiczne i instytucje publiczne) – jako podmioty odpowiedzialne m.in. za rozwój infrastruktury, politykę kulturalną i społeczną;
- Przedsiębiorcy i lokalni wytwórcy – podmioty, które rozwijają przedsiębiorczość na obszarze LSR i generują miejsca pracy;
- LGD „Długosz Królewski” – jako podmiot aktywizujący lokalną społeczność, wspierający lokalne inicjatywy i współpracy sieciową, kreujący postawy przedsiębiorcze i wspierający rozwój przedsiębiorczości na całym obszarze LSR.

Ilustracja 14: Analiza SWOT obszaru LSR

MOCNE STRONY

- Walory przyrodniczo-krajobrazowe: w gminie Brzeziny: Rezerwat Przyrody „Brzeziny” w Brzezinach, Rezerwat Przyrody „Olbina” w Pieczyskach; w Gminie Błazki: Rezerwat „Wrząca”; w Gminie Sieroszewice: Rezerwat Przyrody „Niwa” i Rezerwat „Majówka”. (63,5% wskazań respondentów)
- Rolnictwo (60,8% wskazań respondentów)
- W przeważającej większości gleby dobrej klasy
- Położenie geograficzne 59,5% i dobre skomunikowanie obszaru (59,5% wskazań respondentów)
- Szkoły podstawowe (54,1% wskazań respondentów), rozbudowana sieć szkolna
- Stan środowiska naturalnego (47,3% wskazań respondentów)
- Tradycje, zwyczaje i kultura (47,3% wskazań respondentów)
- Edukacja wczesnoszkolna (przedszkola) (45,9% wskazań respondentów)
- Duża ilość zakładów produkcyjnych
- Rosnące zaangażowanie społeczne (działalność OSP, Kół gospodyń wiejskich) w tym aktywny udział seniorów





SŁABE STRONY

- Migracje zarobkowe/ekonomiczne (ujemne saldo migracyjne) – brak atrakcyjnych miejsc pracy i perspektyw dla osób młodych
- Ujemny przyrost naturalny
- Brak optymalnej ilości miejsc spotkań mieszkańców
- Brak żłobków
- Niewystarczające wsparcie funkcjonowania oraz tworzenia: klubów młodzieżowych, świetlic środowiskowych, świetlic młodzieżowych w tym organizujących zajęcia socjoterapeutyczne itp. (44,6% wskazań respondentów)
- Brak informacji lub słaba promocja wydarzeń /oferty kulturalnej, sportowej itp. (43,2% wskazań respondentów)
- Niechęć do podejmowania aktywności (37,8% wskazań respondentów)
- Niedostosowanie oferty kulturalnej, sportowej, itp. do potrzeb mieszkańców (31,1% wskazań respondentów)
- Niewystarczająca ilość działań edukacyjnych pozalekcyjnych/pozaszkolnych w zakresie ekologii, dziedzictwa regionalnego, zdrowia, profilaktyki uzależnień, orientacji zawodowej, nauki (w tym języków obcych) i inne (35,1% wskazań respondentów)
- Niewystarczająca efektywność energetyczna: odnawialne źródła energii dla sektora publicznego i prywatnego np. oświetlenie uliczne, przystanki, fotowoltaika, pompy ciepła oraz termomodernizacji (35,1% wskazań respondentów)
- Brak optymalizacji usług opiekuńczych dla osób samotnych, w podeszłym wieku. Różnego rodzaju usługi, w tym opiekuńcze w miejscu zamieszkania i sąsiedzkie usługi opiekuńcze (33,8% wskazań respondentów)
- Niewystarczająca ilość działań z obszaru małej rewitalizacji oraz zachowania kultury materialnej i niematerialnej wsi: (nadanie nowych funkcji budynkom, placom lub innym miejscom (31,1% wskazań respondentów)
- Brak zorganizowanego przetwórstwa rolno-spożywczego w szczególności owoców i warzyw
- Brak infrastruktury turystycznej

SZANSE

- Rewitalizacja wsi
- Wsparcie dla rozwoju przedsiębiorczości
- Aktywizacja przedsiębiorcza kobiet
- Rozbudowa oferty turystycznej obszaru
- Rozbudowa oferty rozrywkowej obszaru
- Rozbudowa oferty sportowo-rekreacyjna i kulturalnej
- Inicjacja działań wspierających aktywizację i integrację społeczną
- Napływ nowych mieszkańców
- Możliwość wsparcia w oparciu o finansowanie zewnętrzne





Fundusze Europejskie



Rzeczpospolita Polska

Dofinansowane przez Unię Europejską



ZAGROŻENIA

- Tendencja tzw. „starzenia się społeczeństwa”
- Wzrastający problem ubóstwa
- Wzrastające potrzeby osób starszych i niesamodzielnych
- Ograniczona ilość środków na inwestycje w najbliższej perspektywie finansowania i/lub brak dofinansowania zewnętrznego

V Spójność, komplementarność i synergia

Plan Strategiczny dla Wspólnej Polityki Rolnej na lata 2023-2027 – strategia LGD ma charakter wielofunduszowy, jednym ze źródeł finansowania będzie PS WPR na lata 2023-2027, finansowany ze środków Europejskiego Funduszu Rolnego na rzecz Rozwoju Obszarów Wiejskich (EFRROW). Planowane do finansowania z tego funduszu cele 2 i 3 LSR dla obszaru LGD korelują z celami szczegółowymi Wspólnej Polityki Rolnej przyjętymi na okres programowania do 2027 r.

Tabela 19: Korelacja LSR z Planem Strategicznym WPR

Cele LSR	Cele szczegółowe PS WPR 2023-2027	Opis korelacji na poziomie przedsięwzięć w LSR „Długosz Królewski”
CEL 3. POPRAWA DOSTĘPNOŚCI I ATRAKCYJNOŚCI OBSZARU LGD	SO8 promowanie zatrudnienia, wzrostu, włączenia społecznego i rozwoju lokalnego na obszarach wiejskich, w tym biogospodarki i zrównoważonego leśnictwa	Korelacja występuje głównie na szeroko rozumianej płaszczyźnie włączenia społecznego i rozwoju lokalnego w zakresie rozwoju infrastruktury społecznej, sportowo-rekreacyjnej, kulturalnej poprzez realizację przedsięwzięć: 3.1. POPRAWA DOSTĘPU DO MAŁEJ INFRASTRUKTURY PUBLICZNEJ 3.2. INFRASTRUKTURA W MAŁĄ PRZESTRZEŃ Rozwój ogólnodostępnej infrastruktury turystycznej, rekreacyjnej lub kulturalnej 3.3. POPRAWA DOSTĘPU DO USŁUG DLA LOKALNYCH SPOŁECZNOŚCI – grant
CEL 2. ZRÓWNOWAŻONA I EFEKTYWNA GOSPODARKA LOKALNA OBSZARU	SO2 zwiększenie zorientowania na rynek i konkurencyjności, w tym większe ukierunkowanie na badania naukowe, technologię i cyfryzację SO5 wspieranie zrównoważonego rozwoju i wydajnego gospodarowania zasobami naturalnymi, takimi jak woda, gleba i powietrze, SO6 przyczynianie się do ochrony różnorodności biologicznej, wzmocnienie usług ekosystemowych oraz ochrona siedlisk i krajobrazu,	Korelacja z działaniami wspierającymi przedsiębiorczość wykorzystującą atuty przyrodnicze i kulturowe obszaru oraz z działaniami wzmocniającymi zrównoważony rozwój turystyki obszaru LSR poprzez realizację działań w zakresie: 2.1. ROZWÓJ POZAROLNICZEJ DZIAŁALNOŚCI GOSPODARCZEJ PRZYJAZNEJ ŚRODOWISKU 2.2. PODEJMOWANIE POZAROLNICZEJ DZIAŁALNOŚCI GOSPODARCZEJ PRZEZ OSOBY FIZYCZNE



SO7 przyciąganie młodych rolników i ułatwanie rozwoju działalności gospodarczej na obszarach wiejskich,

Fundusze Europejskie dla Wielkopolski 2021-2027

W województwie wielkopolskim wydzielono pulę środków z Europejskiego Funduszu Rozwoju Regionalnego (EFRR) oraz Europejskiego Funduszu Społecznego+ (EFS+).na potrzeby wsparcia wielofunduszowych LSR. Stąd też dla wykazana spójność dla celów finansowanych z tych funduszu (1 i częściowo 3)

Tabela 20: Korelacja z Fundusze Europejskie dla Wielkopolski 2021 – 2027 (EFS, EFRR)

Cele LSR	Cele szczegółowe FE dla Wielkopolski 2021-2027	Opis korelacji na poziomie przedsięwzięć w LSR „Długosz Królewski”
CEL 1. EDUKACJA I AKTYWIZACJA MIESZKAŃCÓW NA RZECZ WSPIERANIA ROZWOJU LOKALNEGO	<p>EFS+.CP4.L - Wspieranie integracji społecznej osób zagrożonych ubóstwem lub wykluczeniem społecznym, w tym osób najbardziej potrzebujących i dzieci</p> <p>CP5 - Europa bliższa obywatelom dzięki wspieraniu zrównoważonego i zintegrowanego rozwoju wszystkich rodzajów terytoriów oraz inicjatyw lokalnych</p> <p>EFS+.CP4.F - Wspieranie równego dostępu do dobrej jakości, włączającego kształcenia i szkolenia oraz możliwości ich ukończenia, w szczególności w odniesieniu do grup w niekorzystnej sytuacji, od wczesnej edukacji i opieki nad dzieckiem przez ogólne i zawodowe kształcenie i szkolenie, po szkolnictwo wyższe, a także kształcenie i uczenie się dorosłych, w tym ułatwanie mobilności edukacyjnej dla wszystkich i dostępności dla osób z niepełnosprawnościami</p>	<p>Korelacja występuje głównie na szeroko rozumianej płaszczyźnie włączenia społecznego i rozwoju lokalnego w zakresie rozwoju integracji społecznej, inicjatyw oddolnych i działań edukacyjnych poprzez realizację przedsięwzięć:</p> <p>1.1. INTEGRACJA LOKALNEJ SPOŁECZNOŚCI W TYM OSÓB I GRUP W NIEKORZYSTNEJ SYTUACJI</p> <p>1.2. PODNIESIENIE JAKOŚCI KSZTAŁCENIA I ROZWIJANIA UMIEJĘTNOŚCI PRZEZ DZIECI I MŁODZIEŻ NA TERENIE LGD</p>
CEL 3. POPRAWA DOSTĘPNOŚCI I ATRAKCYJNOŚCI OBSZARU LGD	<p>EFRR.CP5.II - Wspieranie zintegrowanego i sprzyjającego włączeniu społecznemu rozwoju społecznego, gospodarczego i środowiskowego, na poziomie lokalnym, kultury, dziedzictwa naturalnego, zrównoważonej turystyki i bezpieczeństwa na obszarach innych niż miejskie</p> <p>EFRR.CP4.VI - Wzmacnianie roli kultury i zrównoważonej turystyki w rozwoju gospodarczym, włączeniu społecznym i innowacjach społecznych</p>	<p>Korelacja występuje w kontekście wspierania zrównoważonego rozwoju obszaru LSR poprzez realizację przedsięwzięć z zakresu:</p> <p>3.4. POPRAWIENIE STANU OGÓLNODOSTĘPNEJ INFRASTRUKTURY TECHNICZNEJ I ZWIĘKSZENIE DOSTĘPNOŚCI MIESZKAŃCÓW DO ZREWITALIZOWANYCH OBIEKTÓW</p>

Wskazano również komplementarność LSR z innymi dokumentami wyższego rzędu.

Tabela 21: Komplementarność LSR z dokumentami wyższego rzędu

Lp.	Nazwa dokumentu	Nawiązanie Strategii do zapisów dokumentu strategicznego i/lub planistycznego i wskazanie działań na rzecz osiągnięcia wspólnych celów	Korzyści wynikające z komplementarności i synergii, wartość dodana podejścia LEADER
DOKUMENTY MIĘDZYNARODOWE I KRAJOWE			
1.	Krajowa Strategia Rozwoju Regionalnego 2030	<p>Krajowa Strategia Rozwoju Regionalnego 2030 to dokument przyjęty przez Radę Ministrów we wrześniu 2019 r. komplementarny z zapisami Strategii na rzecz Odpowiedzialnego Rozwoju do roku 2020 z perspektywą do 2030 w wymiarze terytorialnym oraz zgodny z rozstrzygnięciami funkcjonalno-przestrzennymi zawartymi w Koncepcji Przestrzennego Zagospodarowania Kraju 2030. KSRR definiuje np. cele:</p> <ol style="list-style-type: none"> 1. Zwiększenie spójności rozwoju kraju w wymiarze społecznym, gospodarczym i przestrzennym; 2. Wzmacnianie regionalnych przewag konkurencyjnych; 3. Podniesienie jakości zarządzania i wdrażania polityk publicznych. W zakresie komplementarności z merytorycznymi celami KSRR, LSR wykazuje najsilniejszą komplementarność z celami szczegółowymi: Celu 1., tj. cel 1.5. Rozwój infrastruktury wspierającej dostarczanie usług publicznych i podnoszącej atrakcyjność inwestycyjną obszarów; Celu 2., tj. cel 2.1. Rozwój kapitału ludzkiego i społecznego oraz cel 2.2. Wspieranie przedsiębiorczości na szczeblu regionalnym i lokalnym. 	<p>Komplementarność i synergia LSR z dokumentem wyższego rzędu umożliwi realizację spójnej polityki rozwoju regionu w oparciu o wykorzystanie potencjałów lokalnych. Wartością dodaną jest aktywizacja społeczności lokalnej w zakresie możliwości decydowania o ścieżce rozwoju obszaru jak również budowanie więzi społecznych w oparciu o tzw. tożsamość lokalną. LSR koreluje z ww. dokumentem w zakresie realizacji działań dot. infrastruktury czasu wolnego i wzbogacania infrastruktury turystycznej jak również wspierania inicjatyw umożliwiających integrację społeczną i ochronę dziedzictwa przyrodniczo-kulturowego oraz przedsiębiorczości w sferze usług społecznych i rynkowych</p>
2.	Strategia na rzecz Odpowiedzialnego Rozwoju do roku 2020	<p>Głównym celem dokumentu jest tworzenie warunków dla wzrostu dochodów mieszkańców Polski przy jednoczesnym wzroście spójności w wymiarze społecznym, ekonomicznym,</p>	<p>LSR jest komplementarne z ww. celami poprzez realizację działań z zakresu zrównoważonego rozwoju</p>



	z perspektywą do 2030	<p>środowiskowym i terytorialnym. Opracowanie weryfikuje następujące cele szczegółowe:</p> <ul style="list-style-type: none"> ➤ Cel szczegółowy I: Trwały wzrost gospodarczy oparty coraz silniej o wiedzę, dane i doskonałość organizacyjną; ➤ Cel szczegółowy II: Rozwój społecznie wrażliwy i terytorialnie zrównoważony; ➤ Cel szczegółowy III: Skuteczne państwo i instytucje służące wzrostowi oraz włączeniu społecznemu i gospodarczemu. <p>Cele zdefiniowane w LSR są spójne z założeniami zawartymi w Strategii na rzecz Odpowiedzialnego Rozwoju, przede wszystkim w założenia celu szczegółowego III: Skuteczne państwo i instytucje służące wzrostowi oraz włączeniu społecznemu i gospodarczemu, kierunek interwencji – zwiększenie efektywności programowania rozwoju poprzez zintegrowanie planowania przestrzennego i społeczno-gospodarczego oraz zapewnienie realnej partycypacji społecznej, a także w cel szczegółowy II: Rozwój społecznie wrażliwy i terytorialnie zrównoważony, kierunki interwencji – aktywne gospodarczo i przyjazne mieszkańcom miasta, rozwój obszarów wiejskich i wzmocnienie sprawności administracyjnej samorządów terytorialnych oraz ich zdolności do współpracy z partnerami na rzecz rozwoju.</p>	<p>gospodarczego obszaru LSR w oparciu o wykorzystanie jego potencjału społecznego, przestrzennego i turystycznego z uwzględnieniem działań włączających.</p> <p>Komplementarność i synergia LSR z dokumentem wyższego rzędu wpisuje się w realizację spójnej polityki rozwoju regionu w oparciu o wykorzystanie potencjałów lokalnych.</p>
3.	Strategia Rozwoju Kraju. Polska 2030. Trzecia Fala Nowoczesności	<p>Celem priorytetowym dokumentu jest: Poprawa jakości życia Polaków. Dokument określa następujące obszary i cele:</p> <p>W obszarze konkurencyjności i innowacyjności gospodarki (modernizacji): Cele: Polska Cyfrowa, Kapitał Ludzki, Bezpieczeństwo Energetyczne i Środowisko;</p> <p>W obszarze efektywności i sprawności państwa (efektywności): Cele: Kapitał Społeczny.</p>	<p>Korelacja LSR z SRK umożliwi realizację spójnej polityki rozwoju regionu w oparciu o wykorzystanie potencjałów lokalnych. Wartością dodaną jest aktywizacja społeczności lokalnej w zakresie możliwości decydowania o ścieżce rozwoju obszaru jak również budowanie więzi społecznych w oparciu o tzw. tożsamość lokalną. LSR realizuje ww. założenia w zakresie realizacji zadań dot. edukacji, aktywizacji i włączenia społecznego</p>



			w oparciu o realizację CELU 1. EDUKACJA I AKTYWIZACJA MIESZKAŃCÓW NA RZECZ WSPIERANIA ROZWOJU LOKALNEGO.
4.	Polityka Ekologiczna Państwa 2030 – strategia rozwoju w obszarze środowiska i gospodarki wodnej	<p>Cele szczegółowe dokumentu zostały zdefiniowane w odpowiedzi na najważniejsze trendy w obszarze środowiska tj.:</p> <p>Cel I: Środowisko i zdrowie. Poprawa jakości środowiska i bezpieczeństwa ekologicznego;</p> <p>Cel II: Środowisko i gospodarka. Zrównoważone gospodarowanie zasobami środowiska;</p> <p>Cel III: Środowisko i klimat. łagodzenie zmian klimatu i adaptacja do nich oraz zarządzanie ryzykiem klęsk żywiołowych.</p> <p>W założenia ww. celów pośrednio lub bezpośrednio odpowiadają działaniom założonym w LSR.</p>	LSR realizuje ww. założenia w zakresie realizacji zadań spójnej polityki proekologicznej w oparciu o inicjatywy oddolne z uwzględnieniem potencjału przyrodniczego obszaru.

DOKUMENTY REGIONALNE

5.	Strategia rozwoju województwa wielkopolskiego do 2030 roku	<p>Strategia wskazuje się na nowy model rozwoju regionalnego, zwany modelem funkcjonalnym, który ma się przyczynić do zrównoważonego rozwoju województwa wielkopolskiego i opowiadać na zidentyfikowane wyzwania. Cele dokumentu zostały skonstruowane w następujący sposób:</p> <p>CEL STRATEGICZNY 1. WZROST GOSPODARCZY WIELKOPOLSKI BAZUJĄCY NA WIEDZY SWOICH MIESZKAŃCÓW</p> <p>Cele operacyjne:</p> <p>1.1. Zwiększenie innowacyjności i konkurencyjności gospodarki regionu;</p> <p>1.2. Wzrost aktywności zawodowej i utrzymanie wysokiej jakości zatrudnienia;</p> <p>1.3. Wzrost i poprawa wykorzystania kapitału ludzkiego na rynku pracy;</p> <p>CEL STRATEGICZNY 2. ROZWÓJ SPOŁECZNY WIELKOPOLSKI OPARTY NA ZASOBACH MATERIALNYCH I NIEMATERIALNYCH REGIONU</p> <p>Cele operacyjne:</p> <p>2.1. Rozwój Wielkopolski świadomy demograficznie</p> <p>2.2. Przeciwdziałanie marginalizacji i wykluczeniom;</p> <p>2.3. Rozwój kapitału społecznego i kulturowego regionu;</p>	LSR poprzez realizację działań z zakresu infrastruktury czasu wolnego, wzbogacania infrastruktury turystycznej jak również wspierania inicjatyw umożliwiających integrację społeczną i ochronę dziedzictwa przyrodniczo-kulturowego oraz rozwój gospodarki wpisuje się w ww. założenia realizując tym samym spójną politykę rozwoju regionalnego w oparciu o współuczestnictwo społeczne.
----	--	---	---



		<p>CEL STRATEGICZNY 3. ROZWÓJ INFRASTRUKTURY Z POSZANOWANIEM ŚRODOWISKA PRZYRODNICZEGO WIELKOPOLSKI</p> <p>Cele operacyjne:</p> <p>3.1. Poprawa dostępności i spójności komunikacyjnej województwa;</p> <p>3.2. Poprawa stanu oraz ochrona środowiska przyrodniczego Wielkopolski;</p> <p>3.3. Zwiększenie bezpieczeństwa i efektywności energetycznej;</p> <p>CEL STRATEGICZNY 4. WZROST SKUTECZNOŚCI WIELKOPOLSKICH INSTYTUCJI I SPRAWNOŚCI ZARZĄDZANIA REGIONEM</p> <p>Cele operacyjne:</p> <p>4.1. Rozwój zdolności zarządczych i świadczenia usług;</p> <p>4.2. Wzmocnienie mechanizmów koordynacji i rozwoju.</p> <p>LSR koreluje przede wszystkim z następującymi celami operacyjnymi: 1.1. Zwiększenie innowacyjności i konkurencyjności gospodarki regionu;</p> <p>1.2. Wzrost aktywności zawodowej i utrzymanie wysokiej jakości zatrudnienia; 1.3. Wzrost i poprawa wykorzystania kapitału ludzkiego na rynku pracy; 2.2. Przeciwdziałanie marginalizacji i wykluczeniom; 2.3. Rozwój kapitału społecznego i kulturowego regionu;</p> <p>3.2. Poprawa stanu oraz ochrona środowiska przyrodniczego Wielkopolski.</p>	
6.	Strategia Rozwoju Województwa Łódzkiego 2030	<p>Strategia Rozwoju Województwa Łódzkiego definiuje cel horyzontalny, którym jest Efektywne i odpowiedzialnie zarządzane województwo. Określa również trzy cele strategiczne a wśród nich cele operacyjne w ramach trzech sfer: gospodarczej, społecznej i przestrzennej są to:</p> <ul style="list-style-type: none"> ➤ Nowoczesna i konkurencyjna gospodarka: <ul style="list-style-type: none"> 1.1. Zwiększenie potencjału badawczego i innowacyjnego; 1.2. Podnoszenie jakości kapitału ludzkiego; 1.3. Wsparcie rozwoju MŚP; 1.4. Rozwój sektora rolnego i zwiększenie jego konkurencyjności; ➤ Obywatelskie społeczeństwo równych szans: 	<p>LSR poprzez realizację działań z zakresu infrastruktury czasu wolnego, wzbogacania infrastruktury turystycznej jak również wspierania inicjatyw umożliwiających integrację społeczną i ochronę dziedzictwa przyrodniczo-kulturowego oraz rozwój gospodarki wpisuje się w ww. założenia realizując tym samym spójną politykę rozwoju regionalnego w oparciu</p>





	<p>2.1. Rozwój kapitału społecznego; 2.2. Poprawa stanu zdrowia mieszkańców; 2.3. Ograniczenie skali ubóstwa i wykluczenia społecznego;</p> <p>➤ Atrakcyjna i dostępna przestrzeń:</p> <p>3.1. Adaptacja do zmian klimatu i poprawa jakości zasobów środowiska; 3.2. Ochrona i kształtowanie krajobrazu; 3.3. Zwiększenie dostępności transportowej; 3.4. Nowoczesna energetyka w województwie; 3.5. Racjonalizacja gospodarki odpadami; 3.6. Zwiększenie dostępności do usług teleinformatycznych.</p> <p>LSR wpisuje się we wskazane założenia poprzez realizację przede wszystkim np. kierunków: 1.2. Podnoszenie jakości kapitału ludzkiego; Wsparcie rozwoju MŚP; Rozwój sektora rolnego i zwiększenie jego konkurencyjności; 2.1. Rozwój kapitału społecznego; 2.3. Ograniczenie skali ubóstwa i wykluczenia społecznego; 3.1. Adaptacja do zmian klimatu i poprawa jakości zasobów środowiska; 3.2. Ochrona i kształtowanie krajobrazu.</p>	o współuczestnictwo społeczne.
DOKUMENTY LOKALNE		
1. Strategia rozwoju gminy Błaszki na lata 2021-2030	<p>LSR jest zgodna z następującymi celami definiowanymi przez dokument:</p> <p>Cel strategiczny 1 Infrastruktura techniczna – rozwój, poprawa funkcjonalności i wdrażanie nowych rozwiązań na rzecz zwiększenia atrakcyjności społeczno-gospodarczego wizerunku gminy Błaszki:</p> <p>1.2 Zachowanie ładu przestrzennego i estetyki gminy, wzmacnianie istniejących i wspieranie nowych funkcji; 1.3 Adaptacja terenów gminnych na potrzeby integracji społecznej, modernizacja/budowa infrastruktury służącej rekreacji i turystyce;</p> <p>Cel strategiczny 2 Zwiększanie świadomości ekologicznej, ochrona środowiska oraz rozwój turystyki w zgodzie ze zrównoważonym rozwojem:</p>	LSR koreluje z dokumentami lokalnymi ukierunkowanymi na rozwój w oparciu o potencjał lokalny (przyrodniczy, społeczny, przestrzenny i kulturowy) inicjując szersze ujęcie w zakresie tworzenia kooperacji międzygminnej oraz integracji ogólnospołecznej służącej wspólnemu dobru i spójnemu rozwojowi regionu.



		<p>2.1. Poprawa jakości powietrza, zwiększenie zaangażowania mieszkańców w działania związane z ochroną powietrza;</p> <p>2.3. Zwiększenie świadomości ekologicznej wśród mieszkańców;</p> <p>2.4. Upowszechnianie ekologicznych źródeł energii;</p> <p>Cel strategiczny 3 Rozwój infrastruktura społecznej na rzecz polepszenia warunków życia oraz aktywizacji mieszkańców:</p> <p>3.1. Poprawa jakości usług edukacyjnych i opiekuńczych;</p> <p>3.2. Rozwój kultury, sportu i rekreacji oraz zwiększenie ich dostępności dla wszystkich grup społecznych;</p> <p>3.3. Podejmowanie inicjatyw integrujących mieszkańców Gminy - wsparcie aktywności lokalnej i komunikacji społecznej.</p>	
2.	Strategia rozwoju gminy Sieroszowice na lata 2014–2024	<p>LSR jest zgodna z następującymi celami definiowanymi przez dokument:</p> <p>Cel strategiczny I.1. Wykorzystanie walorów gminy dla jej rozwoju gospodarczego:</p> <p>I.1.1. Rozwój potencjału gospodarczego gminy; I.1.2. Rozwój zrównoważonego rolnictwa i przetwórstwa rolno-spożywczego I.1.3. Rozwój turystyki i rekreacji;</p> <p>II.1. Wzrost jakości życia mieszkańców:</p> <p>II.1.1. Rozwój edukacji i sportu;</p> <p>II.1.3. Ochrona dziedzictwa kulturowego;</p> <p>II.1.4. Rozwój bezpieczeństwa publicznego;</p> <p>III.1. Rozwój infrastruktury technicznej, gospodarczej i społecznej gminy:</p> <p>III.1.4. Zrównoważone wykorzystywanie zasobów środowiska naturalnego:</p> <p>IV.1. Rozwój społeczeństwa obywatelskiego:</p> <p>IV.1.2. Wspieranie rozwoju społeczeństwa obywatelskiego.</p>	LSR koreluje z dokumentami lokalnymi ukierunkowanymi na rozwój w oparciu o potencjał lokalny (przyrodniczy, społeczny, przestrzenny i kulturowy) inicjując szersze ujęcie w zakresie tworzenia kooperacji międzygminnej oraz integracji ogólnospołecznej służącej wspólnemu dobru i spójnemu rozwojowi regionu.
3.	Strategia rozwoju gminy Szczytniki na lata 2021-2030	<p>LSR jest zgodna z następującymi celami definiowanymi przez dokument:</p> <p>CEL STRATEGICZNY I. GMINA SZCZYTNIKI – DOBRYM MIEJSCEM DO ZAMIESZKANIA:</p> <p>Cel operacyjny 1.1. Stworzenie warunków dobrego poziomu życia dla rodzin;</p>	LSR koreluje z dokumentami lokalnymi ukierunkowanymi na rozwój w oparciu o potencjał lokalny (przyrodniczy, społeczny, przestrzenny i kulturowy) inicjując szersze ujęcie w zakresie tworzenia



Cel operacyjny 1.2 Poszerzenie infrastruktury społecznej w tym rekreacyjno-wypoczynkowej celem podniesienia jakości życia mieszkańców;
 Cel operacyjny 1.3. Tworzenie przyjaznych miejsc pobytu dla Seniorów;
 CEL STRATEGICZNY II. KONKURENCYJNY ROZWÓJ GOSPODARCZY GMINY OPARTY NA ROLNICTWIE I PRZEDSIĘBIORCZOŚCI:
 Cel operacyjny 2.1. Wsparcie przedsiębiorców, rolników i stwarzanie warunków do powstawania nowych miejsc pracy;
 Cel operacyjny 2.2. Promowanie lokalnych produktów;
 CEL STRATEGICZNY III. ROZWÓJ Z POSZANOWANIEM I DBAŁOŚCIĄ O ŚRODOWISKO:
 Cel operacyjny 3.1. Ochrona przed zmianami klimatu;
 Cel operacyjny 3.5. Zwiększenie świadomości ekologicznej społeczności lokalnej;
 CEL STRATEGICZNY IV. NOWOCZESNE ZARZĄDZANIE GMINĄ I JEJ PRZESTRZENIĄ:
 Cel operacyjny 4.3. Dobre praktyki w zakresie ładu przestrzennego i estetyki miejsc publicznych

kooperacji międzygminnej oraz integracji ogólnospołecznej służącej wspólnemu dobru i spójnemu rozwojowi regionu.

Zgodność z zasadą nie czyni poważnych szkód i ochrona środowiska

Na etapie tworzenia i realizacji LSR uwzględniono zgodność z zasadą „nie czyni poważnych szkód” ponieważ żaden z jego komponentów nie prowadzi do degradacji lub znacznego pogorszenia stanu środowiska naturalnego a wręcz przeciwnie:

- zarówno dokument jak i każda z projektowanych inwestycji uwzględnia wymogi ochrony środowiska i efektywnego gospodarowania zasobami w oparciu o jego ochronę poprzez realizację celu C2 RÓWNOWAŻONA I EFEKTYWNA GOSPODARKA LOKALNA OBSZARU tu P2.1 ROZWÓJ POZAROLNICZEJ DZIAŁALNOŚCI GOSPODARCZEJ PRZYJAZNEJ ŚRODOWISKU;
- promuje praktyki w zakresie zielonych zamówień publicznych, zgodnie z polityką i priorytetami krajowymi,
- uwzględnia podnoszenie świadomości ekologicznej społeczeństwa tu jako grupy docelowej społeczności lokalnej poprzez realizację celu C1. EDUKACJA I AKTYWIZACJA MIESZKAŃCÓW NA RZECZ WSPIERANIA ROZWOJU LOKALNEGO tu P.1. PODNIESIENIE JAKOŚCI KSZTAŁCENIA I ROZWIJANIA UMIEJĘTNOŚCI PRZEZ DZIECI I MŁODZIEŻ NA TERENIE LGD.

Wszystkie założenia i cele LSR są realizowane przy pełnym poszanowaniu dorobku prawnego Unii w dziedzinie środowiska.

Zgodność z zasadą zrównoważonego rozwoju

LSR realizuje cele polityki zrównoważonego rozwoju i pozytywnie oddziałują na politykę zrównoważonego rozwoju, poprzez dążenie do zmniejszania różnic pomiędzy obszarami mniej rozwiniętymi a obszarami regionu i UE





charakteryzującymi się wysokim rozwojem w dostępie do infrastruktury i usług. Realizacja założeń LSR przyczyni się do rozwoju lokalnego tj. rozwoju społecznego, gospodarczego i ochrony środowiska poprzez aktywizację społeczności lokalnej i realne wsparcie na poszczególne inicjatywy w obszarze zdefiniowanych celów:

CEL I „EDUKACJA I AKTYWIZACJA MIESZKAŃCÓW NA RZECZ WSPIERANIA ROZWOJU LOKALNEGO”;

CEL II „RÓWNOWAŻONA I EFEKTYWNA GOSPODARKA LOKALNA OBSZARU”;

CEL III „POPRAWA DOSTĘPNOŚCI I ATRAKCYJNOŚCI OBSZARU LGD”.

Wpływ projektu na zasadę równości szans i niedyskryminacji, w tym dostępności dla osób z niepełnosprawnościami oraz z koncepcją uniwersalnego projektowania

LSR – jego tworzenie i realizacja założeń realizują zadania w zgodzie z przepisami dot. ochrony przed dyskryminacją ze względu na niepełnosprawność, wiek oraz płeć, orientację seksualną, narodowość, religię i światopogląd polityczny zarówno w kontekście jednostek, jak i poszczególnych grup społecznych. Zostało to osiągnięte na etapie tworzenia dokumentu poprzez realizację działań partycypacyjnych opisanych w rozdziale III niniejszego dokumentu jak również poprzez przyszłą realizację założonych celów i przedsięwzięć:

- Przedsięwzięcia DLA CELU I „EDUKACJA I AKTYWIZACJA MIESZKAŃCÓW NA RZECZ WSPIERANIA ROZWOJU LOKALNEGO” obejmują zadania pn.:
 1. INTEGRACJA LOKALNEJ SPOŁECZNOŚCI W TYM OSÓB I GRUP W NIEKORZYSTNEJ SYTUACJI – w ramach przedsięwzięcia przewidziano niezbędną integrację społeczną tych osób poprzez m.in. wspieranie czy tworzenie miejsc integracji społecznej, umożliwiających wspólne spędzanie wolnego czasu w przestrzeni publicznej, która pozwoli na ponowne zaangażowanie się części osób wykluczonych, z korzyścią dla całej społeczności;
 2. PODNIESIENIE JAKOŚCI KSZTAŁCENIA I ROZWIJANIA UMIEJĘTNOŚCI PRZEZ DZIECI I MŁODZIEŻ NA TERENIE LGD – w ramach działania przewidziano wprowadzenie nowych zajęć pozalekcyjnych, co pozwoli na zdobycie nowych umiejętności oraz rozwijanie posiadanych, a tym samym na zmniejszenie nierówności w dostępie do edukacji pomiędzy obszarami wiejskimi, a większymi ośrodkami miejskimi i zwiększenie szans dzieci i młodzieży na lepszą przyszłość.
- Przedsięwzięcia DLA CELU II „RÓWNOWAŻONA I EFEKTYWNA GOSPODARKA LOKALNA OBSZARU” obejmują działania:
 1. ROZWÓJ POZAROLNICZEJ DZIAŁALNOŚCI GOSPODARCZEJ PRZYJAZNEJ ŚRODOWISKU – przedsięwzięcie wspierać będzie przedsiębiorców w zakresie zakupu sprzętu, modernizacji obiektów, infrastruktury i tworzeniu miejsc pracy;
 2. PODEJMOWANIE POZAROLNICZEJ DZIAŁALNOŚCI GOSPODARCZEJ PRZEZ OSOBY FIZYCZNE – w ramach przedsięwzięcia przewidziano tworzenie nowych działalności gospodarczych na terenie objętym LGD;
- Przedsięwzięcia DLA CELU III „POPRAWA DOSTĘPNOŚCI I ATRAKCYJNOŚCI OBSZARU LGD” obejmują następujące działania:
 1. POPRAWA DOSTĘPU DO MAŁEJ INFRASTRUKTURY PUBLICZNEJ – w ramach przedsięwzięcia przewidziano integrację społeczną tych osób poprzez m.in. wspieranie czy tworzenie miejsc integracji społecznej, umożliwiających wspólne spędzanie wolnego czasu w przestrzeni publicznej;
 2. INFRASTRUKTURA W MAŁĄ PRZESTRZEŃ – przewidziano wsparcie drobnej infrastruktury lokalnej na terenie LGD;
 3. POPRAWA DOSTĘPU DO USŁUG DLA LOKALNYCH SPOŁECZNOŚCI – wsparcie społeczności lokalnych z wyłączeniem inwestycji infrastrukturalnych poprzez aktywizację;





4. POPRAWIENIE STANU OGÓLNODOSTĘPNEJ INFRASTRUKTURY TECHNICZNEJ I ZWIĘKSZENIE DOSTĘPNOŚCI MIESZKAŃCÓW DO ZREWITALIZOWANYCH OBIEKTÓW – w ramach przedsięwzięcia wspierane będą projekty dot. m.in. dziedzictwa kulturowego i infrastruktury kultury, rozwojem infrastruktury turystycznej i rekreacyjnej.

LSR, jego produkty i rezultaty będą dostępne dla ogółu społeczeństwa i grupy docelowej projektu tj. mieszkańców obszaru objętego LSR z zachowaniem zasady równości i niedyskryminacji.

LSR na każdym z etapów realizacji zakłada poszanowanie postanowień Konwencji o Prawach Osób Niepełnosprawnych poprzez godne traktowanie i dostęp do informacji osób niepełnosprawnych poprzez dostosowanie kanałów informacyjnych dla osób o szczególnych potrzebach dostępu do produktów i rezultatów.

Ponad to na etapie informacji i promocji projektu przewiduje się zastosowanie narzędzi i form informacyjnych dostosowanych do odbioru wszystkich grup społecznych i wiekowych z zachowaniem zasady powszechnego dostępu tj.

- edycję informacji na stronie internetowej LSR z uwzględnieniem potrzeb osób niedowidzących,
- spotkań z mieszkańcami obszaru LSR.

Na obszarze realizacji LSR nie istnieją żadne obowiązujące akty dyskryminacyjne.

Zasada równości szans kobiet i mężczyzn

Tworzenie i realizacja LSR respektuje zasady równości szans kobiet oraz mężczyzn i nie wprowadza barier oraz nie ogranicza równego dostępu do zasobów (towarów, usług, infrastruktury) ze względu na płeć. Ponadto nie powoduje wystąpienia negatywnych skutków realizacji pomocy na przykład w postaci ograniczonego dostępu do rezultatów wsparcia dla jednej z płci czy ograniczeń dot. zatrudnienia. W wyniku realizacji celów LSR projektu zostaną zrealizowane przedsięwzięcia służące ogółowi społeczeństwa zarówno kobietom jak i mężczyznom.

Zgodność projektu z zasadami zawartymi w Karcie Praw Podstawowych Unii Europejskiej

Karta Praw Podstawowych UE w 54 artykułach i 7 rozdziałach określa zasady praw podstawowych w tym.:

1. Godność człowieka definiowaną jako ochronę godności ludzkiej; prawo do życia; prawo do integralności cielesnej; zakaz tortur i poniżającego traktowania lub karania; zakaz niewolnictwa i pracy przymusowej;
2. Wolność równoznaczną z prawem do wolności i bezpieczeństwa osobistego; prawem do poszanowania prywatności i życia rodzinnego; ochroną danych osobowych; prawem do zawarcia małżeństwa i założenia rodziny; wolności myśli, sumienia i religii; wolności przepływu informacji i wyrażania opinii, zgromadzania się i stowarzyszania się; wolności sztuki i badań naukowych; prawem do edukacji; wolności wyboru zawodu i prawo do zatrudniania się w każdym państwie UE i prowadzenia działalności gospodarczej; prawem własności; prawem do azylu; ochroną na wypadek wydalenia i ekstradycji;
3. Równość definiowana jako równość wobec prawa i zakazem wszelkiej dyskryminacji na tle różnorodności kulturowej, religijnej i językowej, płci, wieku czy niepełnosprawności;
4. Solidarność jako prawo pracowników do informacji i konsultacji; prawo do układów zbiorowych i wspólnych działań; prawo do pomocy społecznej i mieszkaniowej; prawo do ochrony przed nieuzasadnionym zwolnieniem; prawo do dobrych warunków pracy; zakaz pracy dzieci i ochrona pracującej młodzieży; zakaz zwolnień z powodu macierzyństwa, prawo do zasiłku macierzyńskiego i opiekuńczego; prawo do pomocy socjalnej; prawo dostępu do służby zdrowia; ochrona środowiska; ochrona konsumenta;
5. Prawa obywatelskie jako ogół praw z zakresu głosowania i kandydowania w wyborach do Parlamentu Europejskiego, w wyborach samorządowych oraz prawa z zakresu dostępu do dokumentów unijnych; prawo



składania skarg do Rzecznika Praw Obywatelskich czy petycji do Parlamentu oraz prawo do ochrony dyplomatycznej i konsularnej;

6. Wymiar sprawiedliwości jako prawo do rzetelnego procesu sądowego w oparciu o zasadę legalizmu i proporcjonalności w procesie karnym.

LSR jest zgodny z wymienionymi zasadami i nie posiada żadnych elementów dyskryminacji i zakłada równy dostęp do zasobów (towarów, usług, infrastruktury) bez względu na płeć, pochodzenie rasowe lub etniczne, religię lub przekonania, niepełnosprawność, wiek lub orientację seksualną. Jego tworzenie i realizacja są zgodne z obowiązującymi przepisami prawa w oparciu o jawność informacji publicznej i z poszanowaniem ochrony środowiska, obszarów cennych przyrodniczo oraz prywatności uczestników projektów i bezpieczeństwa beneficjentów.

Projekty zgłoszone do dofinansowania w ramach naborów ogłaszanych przez LGD będą weryfikowane także pod kątem zgodności z politykami horyzontalnymi.

VI Cele i wskaźniki

Specyfikacja i opis celów, przypisanych im przedsięwzięć i wskaźników oraz uzasadnienie ich sformułowania w oparciu o konsultacje społeczne i powiązanie ich z analizą potrzeb i potencjału obszaru w zintegrowany sposób.

Cele określone w LSR są silnie związane z funkcjonowaniem LGD i wynikają bezpośrednio z analizy i diagnozy obszaru objętego przedmiotowym opracowaniem. Wybór celów i przedsięwzięć został dokonany z udziałem partycypacji społecznej oraz w oparciu o wyniki przeprowadzonych konsultacji, a ich ostateczny kształt oparto na wnioskach płynących z konsultacji społecznych i diagnozy problemów, grup docelowych i obszarów interwencji.

W poniższej tabeli przedstawiono opis celów, przedsięwzięć i przypisanych do nich wskaźników i ich powiązań z analizą SWOT oraz potrzeb zgodnie z wynikami diagnozy analizowanego obszaru.

Tabela 22: Opis celów, przedsięwzięć i przypisanych do nich wskaźników i ich powiązań z analizą SWOT

C1. EDUKACJA I AKTYWIZACJA MIESZKAŃCÓW NA RZECZ WSPIERANIA ROZWOJU LOKALNEGO	
Opis celu	<p>Cel został zdefiniowany na etapie diagnozy w oparciu o konsultacje społeczne oraz wynikającej z nich analizy SWOT. Główne deficyty w obszarze strefy edukacyjno-aktywizacyjnej to niewystarczająca oferta edukacyjna zajęć pozaszkolnych dedykowanych dzieciom i młodzieży zakładających realizację zajęć ogólnorozwojowych i profilowanych (rozwój zainteresowań) oraz wykluczenie społeczne części osób zwłaszcza starszych i nieaktywnych zawodowo. Działania w obrębie przedmiotowego celu mają posłużyć jako narzędzie naprawcze i z jednej strony poprzez rozwój oferty zajęć dodatkowych dać możliwość na rozwój umiejętności i wykorzystanie predyspozycji poszczególnych grup docelowych, a z drugiej strony stymulować większą integrację społeczności lokalnej. Realizacja celu pozwoli na:</p> <ul style="list-style-type: none"> ➤ umożliwienie młodzieży na lepszy start w samodzielność i dorosłe życie i stworzy platformę lepszych perspektyw na przyszłość, ➤ wzrost integracji i aktywności osób wykluczonych lub zagrożonych wykluczeniem oraz wpłynie na wzrost poczucia bycia potrzebnych, co przyczyni się do osiągnięcia wartości dodanej w postaci samosatyfakcji i użyteczności społecznej.

Związek celu oraz przedsięwzięć ze SWOT

Silne strony: zgodnie ze wskazaniami ankietowanych do atutów/silnych stron należy zaliczyć infrastrukturę edukacyjną, tj. rozbudowaną sieć szkolną oraz edukację wczesnoszkolną. Jednocześnie potencjałem obszaru jest rosnące zaangażowanie społeczne, wzmocnienie i rozwój organizacji pozarządowych, wśród których prym wiodą OSP oraz koła gospodyń wiejskich, z licznym udziałem seniorów.

Słabe strony to brak wystarczającego wsparcia i funkcjonowania klubów młodzieżowych, świetlic środowiskowych, świetlic młodzieżowych w tym organizujących zajęcia socjoterapeutyczne. Pomimo dobrze rozwiniętej sieci szkolnej oferta zajęć pozalekcyjnych (dodatkowych, pozaszkolnych) jest niewystarczająca, w szczególności w zakresie ekologii, dziedzictwa regionalnego, zdrowia, profilaktyki uzależnień, orientacji zawodowej, nauki (w tym języków obcych).

Mimo iż, aktywność mieszkańców jest na wysokim poziomie, część społeczności lokalnej, w szczególności osoby samotne i w podeszłym wieku motoryczne (zwłaszcza kobiety, jako osoby statystycznie żyjące dłużej), często cierpiące na choroby chroniczne i dysfunkcje nie mają zapewnionych odpowiednich usług opiekuńczych w miejscu zamieszkania.

Szansą jest rozbudowa oferty sportowo-rekreacyjnej i kulturalnej w zakresie samych zajęć czy organizacji czasu dla dzieci i młodzieży, z drugiej strony inicjacja działań wspierających aktywizację i integrację społeczną. Dla tego rodzaju działań szansą jest możliwość pozyskania wsparcia takich działań ze środków zewnętrznych.

Zagrożenia: Ogólnie występuje tendencja tzw. „starzenia się społeczeństwa”, co w kontekście ciągłych i coraz szybszych zmian, zwłaszcza technologicznych, stawia osoby te w gorszej sytuacji te osoby, zwłaszcza kobiety jako osoby mniej aktywne zawodowo oraz w większym stopniu zagrożone bezrobociem. Seniorzy, a zwłaszcza seniorki mają coraz większe potrzeby bytowo-opiekuńcze. W przypadku braku lub ograniczonej wielkości środków na inwestycje w najbliższej perspektywie takie działania nie będą wspierane.

R. 1.1 – wskaźnik rezultatu

PROG-FEW4I-R1 - Liczba gmin, które zostały objęte inicjatywą w zakresie aktywizacji społeczności na rzecz rozwoju lokalnego

Inicjatywy w zakresie aktywizacji społeczności na terenie gmin LGD przyczynią się do ograniczenia wykluczenia osób starszych, kobiet, osób nieaktywnych zawodowo. Realizacja wskaźnika przyczyni się do poprawy jakości życia na obszarze LGD. Wskaźnik jest zgodny z zapisami SZOOP FEWP.

R 1.2 – wskaźnik rezultatu

WLWK-PLFCR01 - Liczba uczniów, którzy nabyli kwalifikacje po opuszczeniu programu

Działania edukacyjne pozalekcyjne przyczynią się do zdobycia nowych umiejętności i kwalifikacji przez uczniów na nie uczęszczających. Zapewni to lepsze perspektywy zawodowe, a tym samym w przyszłości przyczynić się może do budowy większego potencjału gospodarczego na obszarze LGD. Wskaźnik jest zgodny z zapisami SZOOP FEWP.

P1.1 INTEGRACJA LOKALNEJ SPOŁECZNOŚCI W TYM OSÓB I GRUP W NIEKORZYSTNEJ SYTUACJI.

P. 1.1 – wskaźnik produktu

PROG-FEW4I-P1Liczba inicjatyw w zakresie aktywizacji społeczności na rzecz rozwoju lokalnego

Prowadzenie zajęć oraz innych działań z zakresu integracji społeczności lokalnej, ze szczególnym uwzględnieniem grup w niekorzystnej sytuacji, m.in. osób starszych czy kobiet



Fundusze Europejskie



Rzeczpospolita
Polska

Dofinansowane przez
Unię Europejską



przyczyni się do wzrostu aktywności ww. grup społecznych oraz zmniejszenie ich wykluczenia.

P1.2 PODNIESIENIE JAKOŚCI KSZTAŁCENIA I ROZWIJANIA UMIEJĘTNOŚCI PRZEZ DZIECI I MŁODZIEŻ NA TERENIE LGD

<p>P. 1.2 – wskaźnik produktu</p>	<p>WLWK-PLFCO07 Liczba szkół i placówek systemu oświaty objętych wsparciem Realizacja działań związanych z działaniami mającymi na celu podniesienie jakości kształcenia i rozwijanie umiejętności przez dzieci i młodzież poprzez wprowadzenie nowych zajęć dodatkowych/pozalekcyjnych, a tym samym poprawy oferty edukacyjnej w placówkach edukacyjnych na obszarze LGD (na terenie woj. Wielkopolskiego).</p>
-----------------------------------	---

C2 RÓWNOWAŻONA I EFEKTYWNA GOSPODARKA LOKALNA OBSZARU

<p>Opis celu</p>	<p>Cel zostały zdefiniowany na etapie diagnozy w oparciu o konsultacje społeczne oraz wynikającej z nich analizy SWOT. Do głównych barier rozwojowych w sferze gospodarczej zaliczono migrację zawodową generowaną brakiem perspektyw oraz atrakcyjnych miejsc pracy stanowiących o stabilizacji ekonomiczno-bytowej. Priorytetem działań w tym obszarze jest poprawa sytuacji gospodarczej poprzez wsparcie dobrych inicjatyw mających na celu rozwój istniejących przedsiębiorstw, jak również danie szansy nowym, ciekawym, innowacyjnym pomysłom na utworzenie własnej firmy. Takie podejście pozwoli na „uwolnienie” pomysłów i energii u ludzi, a następnie przyczyni się do poprawy perspektyw zawodowych na obszarze LGD, a także wzrostu konkurencyjności lokalnej gospodarki.</p>
------------------	---

<p>Związek celu oraz przedsięwzięć ze SWOT</p>	<p>Silne strony: zgodnie z odpowiedziami ankietowanych silną stroną jest z dobre skomunikowanie obszaru z ośrodkami znaczącymi biznesowo i gospodarczo oraz dostęp do infrastruktury drogowej, co ułatwia transport towarów i materiałów, a także dojazd do firm i klientów. Ponadto na terenie LGD działa duża ilość zakładów produkcyjnych, w oparciu o które można budować swoje przedsiębiorstwo i markę regionu. Do słabych stron ze względu na brak atrakcyjnych miejsc pracy zaliczono tzw. migrację ekonomiczną do większych ośrodków w poszukiwaniu bardziej intratnej pracy oraz niechęć do podejmowania aktywności, także zawodowej i tworzenia nowych przedsiębiorstw, co prowadzi do pogłębiania trendu migracyjnego zewnętrznego. Szansą na zmianę tego stanu rzeczy jest wsparcie dla rozwoju przedsiębiorczości m.in. poprzez wsparcie finansowe istniejących podmiotów jak i nowo otwieranych. Realnym zagrożeniem jest odpływ ludności i niechęć do aktywności zawodowej, co rzutuje na ryzyko braku pozyskania środków zewnętrznych na realizację ciekawych, innowacyjnych pomysłów.</p>
--	---

<p>R. 2.1 – wskaźnik rezultatu</p>	<p>R. 37. Wzrost gospodarczy i zatrudnienie na obszarach wiejskich: nowe miejsca pracy objęte wsparciem w ramach projektów WPR Rozwój przedsiębiorstw, tym samym przyczyni się do wzrostu aktywności gospodarczej, pozwoli na wdrożenie ciekawych inicjatyw gospodarczych i społecznych oraz da szansę na dalszy rozwój. Przyczyni się do zmniejszenia dysproporcji pomiędzy obszarami wiejskim i miejskim wpływając na realizację polityki zrównoważonego rozwoju. Powstanie nowych miejsc pracy przyczyni się do poprawy jakości życia na obszarze LGD. Wskaźnik jest zgodny z zapisami PS WPR</p>
------------------------------------	---



<p>R. 2.2 – wskaźnik rezultatu</p>	<p>R. 37. Wzrost gospodarczy i zatrudnienie na obszarach wiejskich: nowe miejsca pracy objęte wsparciem w ramach projektów WPR</p> <p>Powstawanie nowych przedsiębiorstw przyczyni się do wzrostu aktywności gospodarczej, pozwoli na start ciekawych inicjatyw gospodarczych i. Przyczyni się do zmniejszenia dysproporcji pomiędzy obszarami wiejskim i miejskim wpływając na realizację polityki zrównoważonego rozwoju. Powstanie nowych miejsc pracy przyczyni się do poprawy jakości życia na obszarze LGD. Wskaźnik jest zgodny z zapisami PS WPR</p>
<p>P.2.1 ROZWÓJ POZAROLNICZEJ DZIAŁALNOŚCI GOSPODARCZEJ PRZYJAZNEJ ŚRODOWISKU</p>	
<p>P. 2.1 – wskaźnik produktu</p>	<p>Liczba operacji polegających na rozwoju istniejącego przedsiębiorstwa</p> <p>Wsparcie rozwoju istniejących przedsiębiorstw stwarza szansę na powstanie nowych miejsc pracy, rozwoju przedsiębiorczości oraz wzrostu konkurencyjności obszaru i faktycznej poprawy jakości życia (wzrost dochodów mieszkańców)</p>
<p>P.2.2 PODEJMOWANIE POZAROLNICZEJ DZIAŁALNOŚCI GOSPODARCZEJ PRZEZ OSOBY FIZYCZNE</p>	
<p>P. 2.2 – wskaźnik produktu</p>	<p>Liczba operacji polegających na utworzeniu nowego przedsiębiorstwa Wsparcie tworzenia nowych przedsiębiorstw stwarza szansę na przebicie się nowych pomysłów u osób, które nie dysponują wystarczającym kapitałem na start. Dzięki temu powstaną nowe miejsca pracy, nastąpi rozwój przedsiębiorczości oraz innowacyjności regionu, a także poprawa jakości życia (wzrost dochodów mieszkańców)</p>
<p>C3. POPRAWA DOSTĘPNOŚCI I ATRAKCYJNOŚCI OBSZARU LGD</p>	
<p>Opis celu</p>	<p>Cel zostały zdefiniowany na etapie diagnozy w oparciu o konsultacje społeczne oraz wynikającą z nich analizę SWOT. Pomimo istniejących walorów przyrodniczo-krajobrazowych oraz dobrego stanu środowiska na diagnozowanym obszarze zauważalny jest brak wykorzystania tych zalet/potencjału. Definitywnym problemem jest brak wystarczającej ilości małej infrastruktury zarówno turystycznej, jak i pozostałej. Stwarza to barierę w zakresie optymalnej aktywności fizycznej mieszkańców ale także uniemożliwia koncentrację większej ilości turystów, ze względu na braki infrastrukturalne. Działania mają na celu poprawę tej sytuacji poprzez rozbudowę ww. infrastruktury, co pozwoli wyzwolić większą energię wśród mieszkańców oraz stworzy lepsze warunki do życia dla mieszkańców i przyczyni się do wzrostu jego jakości. Ponadto doposażenie infrastrukturalne jest gwarantem wzrostu atrakcyjności obszaru, co przełoży się na wzmoczenie ruchu turystycznego a tym samym wzrostu gospodarczego obszaru.</p>
<p>Związek celu oraz przedsięwzięć ze SWOT</p>	<p>Zgodnie z analizą SWOT silną stroną obszaru są walory przyrodniczo-krajobrazowe, takie jak występujące w gminie Brzeziny: Rezerwat Przyrody „Brzeziny”, Rezerwat Przyrody „Olbina”; w Gminie Błaszki: Rezerwat „Wrząca”; w gminie Sieroszewice: Rezerwat Przyrody „Niwa” i Rezerwat „Majówka”. oraz dobry stan środowiska naturalnego. Niewątpliwie atutem jest sieć komunikacyjna – do gmin obszaru LGD jest stosunkowo łatwo dojechać.</p> <p>Na terenie LGD brak jest wystarczającej liczby miejsc spotkań mieszkańców, co niewątpliwie jest słabą stroną obszaru. Prowadzić to może do problemów związanych z małą aktywnością mieszkańców oraz ich częściowym wykluczeniem. Braki infrastrukturalne tj. niewystarczająca ilość działań z obszaru małej rewitalizacji jest niewystarczająca, czy znaczące braki w infrastrukturze turystycznej czy około turystycznej oraz działań z zakresu realizacji i promocji wydarzeń kulturalnych wpływa na rozluźnienie</p>



Fundusze Europejskie



Rzeczpospolita Polska

Dofinansowane przez Unię Europejską



	<p>więzi społecznych, brak wykorzystania potencjału terenu a co za tym idzie impasu rozwojowego.</p> <p>Szansą jest przede wszystkim rozbudowa oferty spędzania czasu wolnego zaczynając od wykorzystania potencjału turystycznego, także w rozumieniu turystyki lokalnej, poznawania własnej gminy czy gmin sąsiednich, poprzez wzbogacenie oferty kulturalnej czy sportowo-rekreacyjnej. Rozwój miejsc, gdzie będzie można wspólnie, rodzinie spędzić czas jest bezcenna, także z punktu widzenia zwiększenia aktywności społecznej stojącej na nie najwyższym poziomie. Działania te dadzą szansę na większą aktywność organizacji pozarządowych korzystających z nowej infrastruktury.</p> <p>Dla wymienionych działań szansą jest możliwość pozyskania wsparcia takich działań ze środków zewnętrznych.</p> <p>Głównym zagrożeniem jest ogólnie występująca tendencja tzw. „starzenia się społeczeństwa”, co powoduje konieczność dostosowywania infrastruktury do potrzeb osób starszych i z problemami zdrowotnymi. Ponadto bez wystarczających środków zewnętrznych, biorąc pod uwagę obecną sytuację finansową samorządu realizacja zakładanych działań może nie być możliwa.</p>
<p>R. 3.1 – wskaźnik rezultatu</p>	<p>R41 Łączenie obszarów wiejskich w Europie: odsetek ludności wiejskiej korzystającej z lepszego dostępu do usług i infrastruktury dzięki wsparciu z WPR.</p> <p>Budowa małej infrastruktury publicznej o charakterze ogólnodostępności przyczyni się do większej aktywności społecznej poprzez możliwość aktywnego spędzania czasu, a tym samym do poprawy więzi społecznych i integracji ludności lokalnej. Mała infrastruktura to również konstrukcje mające chronić bezpieczeństwo osób, pojazdów i obiektów czyli elementy realnie wpływające na bezpieczeństwo użytkowników. To także drobny element architektoniczny wypełniający przestrzeń i w znacznym stopniu jej obecność wpływa na odbiór przestrzeni przez jej użytkowników, zatem realizacja działań z zakresu budowy małej infrastruktury przyczyni się do uporządkowania ładu przestrzennego obszaru objętego LSR i wpłynie na jego estetykę, co przełoży się na wzrost atrakcyjności obszaru oraz wzrostu jakości życia mieszkańców na obszarze LGD. Wskaźnik jest zgodny z zapisami PS .</p>
<p>R. 3.2 – wskaźnik rezultatu</p>	<p>R41 Łączenie obszarów wiejskich w Europie: odsetek ludności wiejskiej korzystającej z lepszego dostępu do usług i infrastruktury dzięki wsparciu z WPR.</p> <p>Budowa małej infrastruktury publicznej o charakterze ogólnodostępności przyczyni się do większej aktywności społecznej poprzez możliwość aktywnego spędzania czasu, a tym samym do poprawy więzi społecznych i integracji ludności lokalnej. Mała infrastruktura to również konstrukcje mające chronić bezpieczeństwo osób, pojazdów i obiektów czyli elementy realnie wpływające na bezpieczeństwo użytkowników. To także drobny element architektoniczny wypełniający przestrzeń i w znacznym stopniu jej obecność wpływa na odbiór przestrzeni przez jej użytkowników, zatem realizacja działań z zakresu budowy małej infrastruktury przyczyni się do uporządkowania ładu przestrzennego obszaru objętego LSR i wpłynie na jego estetykę, co przełoży się na wzrost atrakcyjności obszaru oraz wzrostu jakości życia mieszkańców na obszarze LGD. Wskaźnik jest zgodny z zapisami PS .</p>



R 3.3 – wskaźnik rezultatu	<p>R42 Promowanie włączenia społecznego: liczba osób objętych wspieranymi projektami włączenia społecznego</p> <p>Realizacja projektu grantowego, przyczyni się do wzrostu aktywności społecznej poprzez działania punktowe na terenie całej LGD.</p> <p>Realizacja wskaźnika przyczyni się do poprawy jakości życia na obszarze LGD. Wskaźnik jest zgodny z zapisami PS WPR</p>
R 3.4 – wskaźnik rezultatu	<p>WLWK-RCR077 - Liczba osób odwiedzających obiekty kulturalne i turystyczne objęte wsparciem</p> <p>Działania związane z rewitalizacją infrastruktury kulturalnej i turystycznej zachęcą do zwiększenia liczby korzystających z nich osób, a tym samym wpłyną pozytywnie na aktywność społeczną, w szczególności osób gorzej sytuowanych oraz atrakcyjność obszaru.</p> <p>Realizacja wskaźnika przyczyni się do poprawy jakości życia na obszarze LGD. Wskaźnik jest zgodny z zapisami SZOOP FEWP.</p>
P3.1 POPRAWA DOSTĘPU DO MAŁEJ INFRASTRUKTURY PUBLICZNEJ	
P. 3.1 – wskaźnik produktu	<p>Liczba zmodernizowanych obiektów infrastruktury turystycznej, rekreacyjnej lub kulturalnej</p> <p>Rozwój małej infrastruktury turystycznej, rekreacyjnej i kulturalnej przyczyni się do stworzenia lepszych warunków do integracji społecznej i aktywności różnych grup oraz dodatkowo wpłynie na zwiększenie atrakcyjności obszaru.</p>
P3.2 INFRASTRUKTURA W MAŁĄ PRZESTRZEŃ	
P. 3.2 – wskaźnik produktu	<p>Liczba zmodernizowanych obiektów infrastruktury turystycznej, rekreacyjnej lub kulturalnej</p> <p>Działania związane z realizacją projektu związanego z inwestycjami w małą przestrzeń poprzez projekt grantowy pozwoli na poprawę infrastruktury zwłaszcza w mniejszych miejscowościach, co przyczyni się do większej integracji społecznej także tam oraz zwiększy jakość życia na obszarze LGD.</p>
P3.3 POPRAWA DOSTĘPU DO MAŁEJ INFRASTRUKTURY PUBLICZNEJ	
P. 3.3 – wskaźnik produktu	<p>Liczba operacji polegających na wzroście aktywności społecznej</p> <p>Prowadzenie działań mających na celu zwiększenie aktywności społecznej na terenie obszaru LGD z wykorzystaniem małej infrastruktury publicznej wpłynie pozytywnie na wzrost aktywności społecznej oraz poprawę jakości życia.</p>
P3.4 POPRAWIENIE STANU OGÓLNODOSTĘPNEJ INFRASTRUKTURY TECHNICZNEJ I ZWIĘKSZENIE DOSTĘPNOŚCI MIESZKAŃCÓW DO ZREWITALIZOWANYCH OBIEKTÓW	
P. 3.4 – wskaźnik produktu	<p>WLWK-RCO077 Liczba obiektów kulturalnych i turystycznych objętych wsparciem</p> <p>Realizacja zadań przewidzianych w tym działaniu, tj. poprawa stanu infrastruktury przyczyni się do zwiększenia liczby korzystających z nich osób, a tym samym wpłynie pozytywnie na aktywność społeczną, w szczególności osób gorzej sytuowanych oraz atrakcyjność obszaru.</p>

Sposób pozyskania, weryfikacji i pomiaru wskaźników

Pomiar będzie dokonywany przede wszystkim w oparciu o dane statystyczne LGD, informacje przekazywane po zakończeniu i rozliczeniu operacji przez Samorząd Województwa Wielkopolskiego, a także w oparciu o ankiety i sprawozdania.

Pomiar wskaźników dokonywany będzie przez LGD raz w roku, w razie konieczności także ad-hoc, a także dodatkowo na potrzeby ewaluacji średniookresowej oraz końcowej, tj. w latach 2026 i 2029 – przez podmioty zewnętrzne. Planowaną wielkość wskaźników w poszczególnych latach przedstawiono w załączniku nr 2 – plan działania.

Wartości wskaźników produktu oraz % ich wykonania (narastająco) został określony w załączniku nr 2 w podziale na poszczególne lata w latach 2024-2029. Wartości wskaźników produktu dla przedsięwzięć oraz wskaźników rezultatu został określony w oparciu o przeznaczoną alokację na każde z przedsięwzięć, limity określone wytycznymi oraz założeniami przyjętymi przez LGD. Dana operacja zostanie uwzględniona w osiągniętej wartości wskaźnika po zrealizowaniu pierwszej płatności (z wyłączeniem płatności zaliczkowych), za wyjątkiem nowych miejsc pracy, które wliczane będą dopiero w momencie zakończenia poszczególnych operacji.

Tabela 23: Sposób pomiaru wskaźników produktu

Cele/przedsięwzięcia	Nazwa wskaźnika produktu	Jednostka miary	Źródło danych /sposób pomiaru
C1. EDUKACJA I AKTYWIZACJA MIESZKAŃCÓW NA RZECZ WSPIERANIA ROZWOJU LOKALNEGO			
P1.1 INTEGRACJA LOKALNEJ SPOŁECZNOŚCI W TYM OSÓB I GRUP W NIEKORZYSTNEJ SYTUACJI.	PROG-FEW4I-P1 Liczba inicjatyw w zakresie aktywizacji społeczności na rzecz rozwoju lokalnego	Liczba inicjatyw	ankiety monitorujące, dane LGD
P1.2 PODNIESIENIE JAKOŚCI KSZTAŁCENIA I ROZWIJANIA UMIEJĘTNOŚCI PRZEZ DZIECI I MŁODZIEŻ NA TERENIE LGD	WLWK-PLFCO07 Liczba szkół i placówek systemu oświaty objętych wsparciem	Liczba szkół	ankiety monitorujące, dane LGD
C2. RÓWNOWAŻONA I EFEKTYWNA GOSPODARKA LOKALNA OBSZARU			
P2.1 ROZWÓJ POZAROLNICZEJ DZIAŁALNOŚCI GOSPODARCZEJ PRZYJAZNEJ ŚRODOWISKU	Liczba operacji polegających na rozwoju istniejącego przedsiębiorstwa	Liczba operacji	ankiety monitorujące, dane LGD
P2.2 PODEJMOWANIE POZAROLNICZEJ DZIAŁALNOŚCI GOSPODARCZEJ PRZEZ OSOBY FIZYCZNE	Liczba operacji polegających na utworzeniu nowego przedsiębiorstwa	Liczba operacji	ankiety monitorujące, dane LGD
C3. POPRAWA DOSTĘPNOŚCI I ATRAKCYJNOŚCI OBSZARU LGD			
P3.1 POPRAWA DOSTĘPU DO MAŁEJ INFRASTRUKTURY PUBLICZNEJ	Liczba inicjatyw w zakresie aktywizacji społeczności na rzecz rozwoju lokalnego	Liczba operacji	ankiety monitorujące, dane LGD



Fundusze Europejskie

Rzeczpospolita
PolskaDofinansowane przez
Unię Europejską

P3.2 INFRASTRUKTURA W MAŁĄ PRZESTRZEŃ	Liczba inicjatyw w zakresie aktywizacji społeczności na rzecz rozwoju lokalnego	Liczba operacji	ankiety monitorujące, dane LGD
P3.3 POPRAWA DOSTĘPU DO USŁUG DLA LOKALNYCH SPOŁECZNOŚCI	Liczba operacji polegających na wzroście aktywności społecznej	Liczba operacji	ankiety monitorujące, dane LGD
P3.4 POPRAWIENIE STANU OGÓLNODOSTĘPNEJ INFRASTRUKTURY TECHNICZNEJ I ZWIĘKSZENIE DOSTĘPNOŚCI MIESZKAŃCÓW DO ZREWITALIZOWANYCH OBIEKTÓW	WLWK-RCO077 Liczba obiektów kulturalnych i turystycznych objętych wsparciem	Liczba operacji	ankiety monitorujące, dane LGD

Tabela 24: Sposób pomiaru wskaźników rezultatu

Cele/przedsięwzięcia	Nazwa wskaźnika rezultatu	Jednostka miary	Źródło danych /sposób pomiaru
C1. EDUKACJA I AKTYWIZACJA MIESZKAŃCÓW NA RZECZ WSPIERANIA ROZWOJU LOKALNEGO			
P1.1 INTEGRACJA LOKALNEJ SPOŁECZNOŚCI W TYM OSÓB I GRUP W NIEKORZYSTNEJ SYTUACJI.	PROG-FEW4I-R1- Liczba gmin, które zostały objęte inicjatywą w zakresie aktywizacji społeczności na rzecz rozwoju lokalnego	Liczba gmin	ankiety monitorujące, dane LGD
P1.2 PODNIESIENIE JAKOŚCI KSZTAŁCENIA I ROZWIJANIA UMIEJĘTNOŚCI PRZEZ DZIECI I MŁODZIEŻ NA TERENIE LGD	WLWK-PLFCR01- Liczba uczniów, którzy nabyli kwalifikacje po opuszczeniu programu	Liczba uczniów	ankiety monitorujące, dane LGD
C2 RÓWNOWAŻONA I EFEKTYWNA GOSPODARKA LOKALNA OBSZARU			
P2.1 ROZWÓJ POZAROLNICZEJ DZIAŁALNOŚCI GOSPODARCZEJ PRZYJAZNEJ ŚRODOWISKU	R. 37. Wzrost gospodarczy i zatrudnienie na obszarach wiejskich: nowe miejsca pracy objęte wsparciem w ramach projektów WPR	Liczba utworzonych miejsc pracy	ankiety monitorujące, dane LGD
P2.2 PODEJMOWANIE POZAROLNICZEJ DZIAŁALNOŚCI GOSPODARCZEJ PRZEZ OSOBY FIZYCZNE	R. 37. Wzrost gospodarczy i zatrudnienie na obszarach wiejskich: nowe miejsca pracy objęte wsparciem w ramach projektów WPR	Liczba utworzonych miejsc pracy	ankiety monitorujące, dane LGD
C3. POPRAWA DOSTĘPNOŚCI I ATRAKCYJNOŚCI OBSZARU LGD			



P3.1 POPRAWA DOSTĘPU DO MAŁEJ INFRASTRUKTURY PUBLICZNEJ	R41 Łączenie obszarów wiejskich w Europie: odsetek ludności wiejskiej korzystającej z lepszego dostępu do usług i infrastruktury dzięki wsparciu z WPR	Liczba osób	ankiety monitorujące, dane LGD
P3.2 INFRASTRUKTURA W MAŁĄ PRZESTRZEŃ	R41 Łączenie obszarów wiejskich w Europie: odsetek ludności wiejskiej korzystającej z lepszego dostępu do usług i infrastruktury dzięki wsparciu z WPR	Liczba operacji	ankiety monitorujące, dane LGD
P3.3 POPRAWA DOSTĘPU DO USŁUG DLA LOKALNYCH SPOŁECZNOŚCI	R42 Promowanie włączenia społecznego: liczba osób objętych wspieranymi projektami włączenia społecznego	Liczba osób	ankiety monitorujące, dane LGD
P3.4 POPRAWIENIE STANU OGÓLNODOSTĘPNEJ INFRASTRUKTURY TECHNICZNEJ I ZWIĘKSZENIE DOSTĘPNOŚCI MIESZKAŃCÓW DO ZREWITALIZOWANYCH OBIEKTÓW	WLWK-RCR077- Liczba osób odwiedzających obiekty kulturalne i turystyczne objęte wsparciem	Liczba operacji	ankiety monitorujące, dane LGD

Przedstawienie celów z podziałem na źródła finansowania oraz przedsięwzięć realizowanych w ramach RLKS, a także wskazanie sposobu ich realizacji wraz z uzasadnieniem.

Przedsięwzięcia DLA CELU I „EDUKACJA I AKTYWIZACJA MIESZKAŃCÓW NA RZECZ WSPIERANIA ROZWOJU LOKALNEGO” obejmują zadania pn.:

- INTEGRACJA LOKALNEJ SPOŁECZNOŚCI W TYM OSÓB I GRUP W NIEKORZYSTNEJ SYTUACJI – w ramach przedsięwzięcia przewidziano niezbędną integrację społeczną tych osób poprzez m.in. wspieranie czy tworzenie miejsc integracji społecznej, umożliwiających wspólne spędzanie wolnego czasu w przestrzeni publicznej, która pozwoli na ponowne zaangażowanie się części osób wykluczonych, z korzyścią dla całej społeczności – przedsięwzięcie będzie finansowane z EFS+. Realizacja projektów odbędzie się poprzez konkurs.
- PODNIESIENIE JAKOŚCI KSZTAŁCENIA I ROZWIJANIA UMIEJĘTNOŚCI PRZEZ DZIECI I MŁODZIEŻ NA TERENIE LGD – wprowadzenie nowych zajęć pozalekcyjnych pozwoli na zdobycie nowych umiejętności oraz rozwijanie posiadanych. Pozwoli to na zmniejszenie nierówności w dostępie do edukacji pomiędzy obszarami wiejskimi, a większymi ośrodkami miejskimi. Tym samym da większe szanse dla dzieci i młodzieży na lepszą przyszłość. Przedsięwzięcie będzie finansowane z EFS+. Realizacja projektów odbędzie się poprzez konkurs.

Przedsięwzięcia DLA CELU II „RÓWNOWAŻONA I EFEKTYWNA GOSPODARKA LOKALNA OBSZARU” obejmują działania:

- ROZWÓJ POZAROLNICZEJ DZIAŁALNOŚCI GOSPODARCZEJ PRZYJAZNEJ ŚRODOWISKU – w ramach przedsięwzięcia rozwijania funkcjonujących działalności gospodarczych na terenie objętym LGD. Przedsięwzięcie wspierać będzie przedsiębiorców w zakresie zakupu sprzętu, modernizacji obiektów, infrastruktury i tworzeniu miejsc pracy. Przedsięwzięcie będzie finansowane z EFRROW. Realizacja projektów odbędzie się poprzez konkurs.



4. PODEJMOWANIE POZAROLNICZEJ DZIAŁALNOŚCI GOSPODARCZEJ PRZEZ OSOBY FIZYCZNE – w ramach przedsięwzięcia przewidziano tworzenie nowych działalności gospodarczych na terenie objętym LGD. W ramach projektów będzie istniała możliwość m.in. zakupu sprzętu, usług w celu utworzenia nowe przedsiębiorstwa. Przedsięwzięcie będzie finansowane z EFRROW. Realizacja projektów odbędzie się poprzez konkurs.

Przedsięwzięcia DLA CELU III „POPRAWA DOSTĘPNOŚCI I ATRAKCYJNOŚCI OBSZARU LGD” obejmują następujące działania:

1. POPRAWA DOSTĘPU DO MAŁEJ INFRASTRUKTURY PUBLICZNEJ – w ramach przedsięwzięcia przewidziano integrację społeczną tych osób poprzez m.in. wspieranie czy tworzenie miejsc integracji społecznej, umożliwiających wspólne spędzanie wolnego czasu w przestrzeni publicznej – przedsięwzięcie będzie finansowane z EFRROW. Realizacja projektów odbędzie się poprzez konkurs.
2. INFRASTRUKTURA W MAŁĄ PRZESTRZEŃ – przewidziano wsparcie drobnej infrastruktury lokalnej na terenie LGD. Przedsięwzięcie będzie finansowane z EFRROW. Realizacja projektów odbędzie się poprzez grant.
3. POPRAWA DOSTĘPU DO USŁUG DLA LOKALNYCH SPOŁECZNOŚCI – wsparcie społeczności lokalnych z wyłączeniem inwestycji infrastrukturalnych poprzez aktywizację. Przedsięwzięcie będzie finansowane z EFRROW. Realizacja projektów odbędzie się poprzez grant.
4. POPRAWIENIE STANU OGÓLNODOSTĘPNEJ INFRASTRUKTURY TECHNICZNEJ I ZWIĘKSZENIE DOSTĘPNOŚCI MIESZKAŃCÓW DO ZREWITALIZOWANYCH OBIEKTÓW – W ramach przedsięwzięcia wspierane będą projekty dot. m.in. dziedzictwa kulturowego i infrastruktury kultury, rozwojem infrastruktury turystycznej i rekreacyjnej. Przedsięwzięcie będzie finansowane z EFRR. Realizacja projektów odbędzie się poprzez konkurs.

VII Sposób wyboru i oceny operacji oraz sposób ustanawiania kryteriów wyboru

Ogólna charakterystyka wewnętrznej organizacji pracy LGD, w tym przyjętych rozwiązań formalno-instytucjonalnych wraz ze związłą informacją wskazującą sposób powstawania poszczególnych procedur, ich kluczowe cele i założenia.

Organem decyzyjnym, dokonującym oceny operacji jest Rada Stowarzyszenia. Podczas wyboru członków Rady przez Walne Zgromadzenie Stowarzyszenia, dochowuje się staranności, by wyeliminować zagrożenie sztucznego reprezentowania sektora społecznego, gospodarczego lub mieszkańców przez osoby związane z sektorem publicznym (brak bezpośredniego lub pośredniego powiązania). Funkcja członka Rady pełniona jest osobiście przez osoby wybrane zgodnie z postanowieniami Statutu.

Ze względu na fakt, iż w procesie oceny i wyboru operacji zaangażowane są z jednej strony poszczególne organy statutowe LGD, tj. w szczególności Zarząd i Rada, a także Biuro LGD, a z drugiej – wnioskodawcy, istotną kwestią przy projektowaniu procedur było uwzględnienie różnych punktów widzenia na cały proces decyzyjny.

Procedura naboru wniosków o pomoc na realizację projektów będzie prowadzona przez biuro LGD zgodnie z przyjętymi kryteriami. Procedury wyboru projektów będą udostępniane do publicznej wiadomości – zamieszczone na stronie internetowej LGD.

Dla zachowania transparentności podejmowanych decyzji, na etapie oceny operacji, każdorazowo prowadzony będzie rejestr interesów członków Rady oraz przeprowadzone zostanie badanie ich powiązań z wnioskodawcami. Wybór operacji, zgodnie ze statutem dokonywany jest w formie uchwały Rady, podjętej zwykłą większością głosów przy obecności co najmniej połowy członków uprawnionych do głosowania.





Informacja o wynikach oceny przekazywana jest wnioskodawcom w zakresie i terminie określonym w przepisach prawa krajowego. Następnie procedury wyboru i oceny operacji oraz grantów zakładają prawo wnioskodawcy do wniesienia odpowiednio protestu i odwołania od podjętej decyzji. Ich rozpatrzenie odbywa się w terminach określonych w procedurach i przepisach prawa. A po ich rozpatrzeniu podmioty wybrane do powierzenia grantu zostają zaproszone do podpisania stosownej umowy. W przypadku konkursu dotyczącego naboru operacji dokumentacja konkursowa przekazywana jest do samorządu województwa.

Protokoły z posiedzeń Zarządu i Rady publikowane są na stronie Internetowej Stowarzyszenia oraz udostępniane w jego siedzibie przy jednoczesnym zachowaniu zasadny ograniczenia dostępu do danych podlegających ochronie ze względu na zawarte dane osobowe lub informacje objęte tajemnicą handlową.

Szczegółowe opisy przyjętych rozwiązań, w tym dotyczących organizacji całego procesu oceny, zapewniania parytetów w głosowaniach, zachowania bezstronności, dostępnej intensywności pomocy i maksymalnych kwot wsparcia, a także możliwościach złożenia protestu znajdują się w odrębnych dokumentach dot. poszczególnych procedur oraz w Regulaminie Rady.

Sposób ustanawiania i zmiany kryteriów wyboru zgodnie z wymogami określonymi dla programów, w ramach których planowane jest finansowanie LSR z uwzględnieniem powiązania kryteriów wyboru z diagnozą obszaru, celami i wskaźnikami.

Opracowane kryteria będą mierzalne, będą miały charakter oceny wagowo-punktowej, posiadać będą odpowiednią metodologię wyliczenia, a także zawierać szczegółowy opis wyjaśniający sposób oceny, wskazujący wymagania konieczne do spełnienia danego kryterium.

Kryteria wyboru do poszczególnych operacji zostaną opracowane na podstawie diagnozy i analizy SWOT. Zgodnie z wytycznymi stosuje się różnorodne kryteria wyboru:

- dostępne tj. warunkujące udzielenie wsparcia (formalne, obejmujące m.in. zgodności z LSR, odnoszące się do realizacji celów szczegółowych)
- rankujące tj. premiuje operacje o określonym charakterze;

Dla każdego rodzaju przewidywanego wsparcia zostanie ustalony minimalny próg punktowy, jaki musi spełniać poszczególny wniosek, aby mógł zostać wybrany do dofinansowania.

Proponowane rozwiązania będą zgodne z wymogami określonymi w przepisach PS WPR i FEW 2021-2027. Określone kryteria będą posiadać opisy (definicje i/lub wyjaśnienia) oraz przypisane wagi w celu zapewnienia przejrzystości ich przyznawania. Waga to mnożnik dla możliwych do otrzymania punktów, decydujący o istotności danego kryterium. Waga dla każdego z kryteriów została określona tak, aby projekty wybrane do realizacji w ramach danego przedsięwzięcia najefektywniej realizowały LSR.

W celu zapewnienia społecznej akceptacji kryteriów, zostaną one opracowane i zaakceptowane przy udziale społeczności lokalnej w ramach realizacji planu włączenia społeczności lokalnej w proces wdrażania LSR.

Zgodnie z zapisami PS WPR zakłada się zastosowanie kryteriów premiujących w szczególności operacji:

- zapewniających racjonalne gospodarowanie zasobami lub ograniczające presję na środowisko,
- dedykowanych dla mieszkańców obszarów wiejskich, wykluczonych społecznie ze względu na przynależność do grup zdiagnozowanych jako grupy w niekorzystnej sytuacji,
- innowacyjnych pod kątem organizacyjnym, procesowym, technicznym/technologicznym czy usługowym,
- zapewniających tworzenie nowych miejsc pracy oraz zatrudnienie pracowników.

Sposób zmiany kryteriów





Kryteria wyboru projektów nie mogą być zmienione w trwającym ogłoszeniu o naborze wniosków oraz w procedurze oceny wniosków. Są one każdorazowo uchwalane są przez Walne Zgromadzenie Członków LGD „Długosz Królewski” i do jego wyłącznych kompetencji należy również zmiana kryteriów. O zmianę kryteriów mogą wnioskować:

- Zarząd z własnej inicjatywy w oparciu o dane monitorowania i ewaluacji,
- Członkowie Rady Programowej (jako wniosek z posiedzenia).

Wniosek o zmianę kryteriów musi zawierać stosowne uzasadnienie. Zarząd za pośrednictwem Biura i strony internetowej www.dlugoszkrolewski.pl poddaje do konsultacji społecznych zmienione kryteria wyboru operacji. Uwzględniając konsultacje Zarząd wydaje opinię i przedstawia ją na najbliższym Walnym Zgromadzeniu Członków. Biuro Stowarzyszenia przygotowuje Karty oceny z uwzględnieniem nowych kryteriów oraz z uzasadnieniem i przekazuje do akceptacji Instytucji Wdrażającej. Po akceptacji Samorządu Województwa, Biuro wprowadza karty do realizacji, a kryteriom nie aktualnym nadaje status „archiwalne”. Zmienione kryteria obowiązują od dnia akceptacji Instytucji Wdrażającej.

LGD „Długosz Królewski” oświadcza, iż projekty wskazane w LSR będą wybierane zgodnie z zasadami i warunkami obowiązującymi dla EFS+ i EFRR, a także iż promowane będą projekty wpisujące się w inicjatywę Nowy Europejski Bauhaus.

Wskazanie w jaki sposób w kryteriach wyboru operacji zostanie uwzględniona innowacyjność oraz przedstawienie ich definicji i zasad oceny, a także lub operacji realizowanych w partnerstwie na obszarze LSR, o ile zostały przewidziane w LSR.

Każdy projekt podlegający ocenie będzie weryfikowany w oparciu o kryteria merytoryczne. Promowane w ramach kryteriów będą projekty innowacyjne. Przez innowacyjność rozumie się zmianę mającą na celu wdrożenie nowego na obszarze objętym LSR lub znacząco udoskonalonego produktu, usługi, procesu, organizacji lub nowego sposobu wykorzystania lub zmobilizowania istniejących lokalnych zasobów przyrodniczych, historycznych, kulturowych czy społecznych.

Przy ocenie tego kryterium wzięte zostanie pod uwagę stopień oryginalności rozwiązań/zmian tj. zmiany:

- kreatywne – powstają w wyniku autorskiego pomysłu, dotyczą nowych produktów, usług, procesów lub organizacji,
- imitujące - wzorowane na wcześniej powstałych produktach, usługach, procesach lub organizacji. Dotyczące nowego sposobu wykorzystania lub zmobilizowania istniejących lokalnych zasobów przyrodniczych, historycznych, kulturowych czy społecznych,
- pozorne – w rzeczywistości nie są to innowacje w skali LSR. Są to jedynie drobne zmiany oferujące rzekome nowości.

Obowiązek wykazania innowacji będzie spoczywał na wnioskodawcy.

W ramach niniejszej LSR przewiduje się realizację innowacyjnych operacji w przedsięwzięciach w ramach celu C.2 zrównoważona i efektywna gospodarka lokalna obszaru obejmująca tworzenie oraz rozwój działalności gospodarczej.

Przedsiębiorcy oraz osoby chcące rozpocząć działalność gospodarczą coraz częściej mają coraz większą świadomość, iż w przypadku wielu branż szansą na dłuższe i stabilniejsze funkcjonowanie podmiotu oraz jego trwały rozwój daje sięganie po nowe technologie oraz nowatorskie, nieszablonowe pomysły. Wspieranie projektów o takim profilu przyczynia się do poprawy konkurencyjności obszaru LGD „Długosz Królewski”.





Informacja o ewentualnej realizacji projektów grantowych, w tym projektów obejmujących przygotowanie koncepcji inteligentnej wsi (smart village) i/lub operacji własnych i/lub operacji realizowanych w partnerstwie z partnerami spoza obszaru danej LSR.

W ramach niniejszej *Strategii* przewidziano realizację wyłącznie projektów grantowych.

Projekt grantowy

W projekcie grantowym LGD będzie udzielała grantów grantobiorcom na realizację zadań służących osiągnięciu celu tego projektu. Projekt grantowy składa się z zadań podobnych lub kilku zadań komplementarnych będących elementami jednej spójnej operacji. Projekty grantowe będą przeznaczone na realizację tzw. małych projektów, które nie będą miały możliwości uzyskania wsparcia w ramach ogłaszanych konkursów ze względu na swoją niewielką skalę finansową i minimalną wartość operacji przewidzianą w programie. Kosztami kwalifikowalnymi projektu grantowego są granty, tj. środki finansowe przeznaczone na realizację danego zadania powierzonego do realizacji grantobiorcy. Do wyboru grantobiorców do realizacji zadań w ramach projektu grantowego LGD stosuje określoną przez siebie procedurę. LGD będzie realizować projekty grantowe w następujących przedsięwzięciach:

- 3.2. Infrastruktura w małą przestrzeń,
- 3.3. Poprawa dostępu do usług dla lokalnych społeczności.

VIII Plan działania

W planie działania będącym załącznikiem nr 2 do LSR przedstawiono dokładny harmonogram osiągnięcia wskaźników dla poszczególnych przedsięwzięć. Przyjęto, jako tzw. kamienie milowe wdrażania LSR, następujące daty 30.06.2026 r. oraz 31.12.2027 r. Są to odpowiednio terminy przeprowadzenia ewaluacji mid-term oraz wdrażania wniosków z niej wynikających.

Harmonogram osiągnięcia wskaźników został sporządzony w sposób umożliwiający wywiązanie się LGD z obowiązków wynikających z umowy o warunkach i sposobie realizacji LSR. Etapy wdrażania LSR będą podobne co do sposobu, sekwencji i intensywności działań, wzajemnie ze sobą powiązanych. Każdy z tych etapów będzie rozpoczynał się realizacją działań szkoleniowych i doradczych umożliwiających przyszłym wnioskodawcom zdobycie wiedzy niezbędnej do przygotowania wniosków. Zakłada się, że I etap wdrażania LSR, będzie się charakteryzował największą intensywnością. W kolejnym etapie wydatkowanie środków LGD następować będzie sukcesywnie, w stosunku do pozostałych do dyspozycji środków.

Do 30 czerwca 2026 r. wsparcie na wdrażanie LSR w ramach PS WPR zostanie udzielone w wysokości odpowiadającej min. 40% wartości określonej w § 5 ust. 2 pkt 1 Regulaminu. Do 31 grudnia 2027 r. wsparcie na wdrażanie LSR w ramach PS WPR zostanie udzielone w wysokości odpowiadającej 80% wartości określonej w § 5 ust. 2 pkt 1 Regulaminu.

W ramach Planu działania będą przeprowadzane konkursy oraz projekty grantowe. Plan działania nie zakłada kosztów związanych z aktywizacją i animacją.

Plan działania opracowano na podstawie procesu partycypacyjnego.

IX Plan finansowy LSR

Lokalna Strategia Rozwoju jest strategią wielofundusową, gdzie źródłami finansowania LSR będą odpowiednio EFRROW, EFRR oraz EFS w ramach perspektywy finansowej UE na lata 2021- 2027. Dla gmin należących do LGD Długosz Królewski znajdujących się na terenie województwa wielopolskiego (gm. Brzeziny, Sieroszewice, Szczytniki) istnieje możliwość korzystania ze wszystkich trzech funduszy, natomiast dla gminy Błaszki znajdującej się na terenie województwa łódzkiego istnieje możliwość korzystania wyłącznie z EFRROW.





Przygotowując budżet kierowano się maksymalnymi progami finansowymi przewidywanymi dla LGD o liczbie ludności w przedziale do 39 999 mieszkańców.

Budżet przewidziany na realizację LSR wynosi dla:

- **EFROW** – wdrażanie **1 250 000,00** Euro, koszty bieżące i aktywizacja wynoszą **312 500,00** Euro.
- **EFRR** – wdrażanie **318 000,00** Euro, koszty bieżące i aktywizacja wynoszą **79 500,00** Euro (**25%**).
- **EFS** – wdrażanie **478 000,00** Euro, koszty bieżące i aktywizacja wynoszą **119 500,00** Euro (**25%**).

Podział środków oraz wskazanie funduszu znajduje swoje odzwierciedlenie w Załączniku nr 3- *Budżecie LSR*, a planowany podział kontraktacji na poszczególne lata zaprezentowano w załączniku nr 4 - *Planie wykorzystania budżetu LSR*.

Źródła finansowania i plan działania są w bezpośredni sposób powiązane z celami i przedsięwzięciami, bowiem cele te będą realizowane dzięki przewidzianym wartościom środków w ramach konkretnych źródeł finansowania i planie działania na wdrażanie LSR czy realizację projektów grantowych.

Przedsięwzięcia przewidziane do realizacji w ramach celu 1 i 2 (P.1.1, P.1.2 – finansowane z EFS oraz P.2.1, P.2.2 – finansowane z EFROW) oraz część działań z celu 3 (P.3.1 – finansowane z EFROW oraz P.3.4 – finansowane z EFRR) będą realizowane w drodze konkursu. Natomiast dla działań w zakresie przedsięwzięć P.3.2. oraz P.3.3 finansowanych z EFROW przewidziano ich realizację jako projektów grantowych.

Dla części przedsięwzięć przewidziano mniejsze limity niż określone w Wytycznych. Wsparcie w ramach określonych obszarów wynosić będzie:

- na rozpoczęcie działalności gospodarczej nie może wynieść więcej niż 70 000 zł,
- na rozwój działalności gospodarczej nie może wynieść więcej niż 200 000 zł.
- na grant dla jednego podmiotu dla przedsięwzięcia infrastruktura w małą przestrzeń wyniesie do 50 000zł, a dla poprawa dostępu do usług dla lokalnych społeczności – 25 000 zł.

Maksymalna wysokość pomocy na jednego beneficjenta do 500 000 zł, z wyłączeniem LGD i JSFP.

X Monitoring i ewaluacja

Ocena wdrażania LSR ma umożliwić w jak największym stopniu określenie, czy jest ona wykonywana prawidłowo a jej realizacja przebiega zgodnie z założeniami i czy sposób funkcjonowania stowarzyszenia gwarantuje wypełnienie wszystkich nałożonych na nie zadań. Ocena będzie składała się z dwóch elementów: monitoringu oraz ewaluacji.

Monitoring jest to proces systematycznego zbierania, analizowania informacji ilościowych i jakościowych na temat funkcjonowania LGD oraz stanu realizacji strategii w aspekcie finansowym i rzeczowym, którego celem jest uzyskanie informacji zwrotnych pozwalających na ocenę aktualnego stanu wdrożenia LSR pod kątem jej realizacji zgodnie

z założeniami, jakie zostały przyjęte przez LGD na etapie tworzenia strategii. Monitoring będzie przeprowadzany w sposób ciągły w oparciu o własne zasoby kadrowe/osobowe LGD. Na tej płaszczyźnie weryfikowana będzie wykonalność z uwzględnieniem takich elementów jak: harmonogram osiągania konkursów, realizacja założonych wskaźników realizacja LSR, wydatkowanie środków zgodnie z budżetem LGD, zainteresowanie stroną internetową LGD (ruch na stronie) czy ogłaszanymi konkursami (liczba składanych wniosków, zapytań, spotkań, telefonów dot. poszczególnych konkursów). Wyniki prowadzonego monitoringu będą służyły weryfikacji oraz kontroli zarówno wewnętrznej i zewnętrznej stopnia realizacji LSR. Działania te będą wspierały LGD oraz proces decyzyjny organizacji.

Ewaluacja to systematyczne i obiektywne badanie oraz ocenianie LSR na każdym etapie jej realizacji. Jest to kontrola statyczna, ocena realizacji i efektów (rezultatów) dokonywana w określonych momentach czasu. Ewaluacja



ma dostarczać niezbędne informacje dla organów LGD, dzięki czemu mogą być podejmowane adekwatne decyzje Zarządu lub Walnego Zebrania Członków LGD. Będzie ona przeprowadzana zgodnie ze standardowymi kryteriami, a więc pod kątem trafności, skuteczności, efektywności, użyteczności i trwałości.

Badania ewaluacyjne mają na celu m.in. przedstawienie w jakim stopniu zostały zrealizowane poszczególne cele i przedsięwzięcia w LSR, jak realizacja LSR wpływa na zaplanowany rozwój obszaru LGD, jak funkcjonuje LGD, jak jest odbierana w społecznościach lokalnych, czy też na ile realizowane operacje niosą znamiona innowacji. Wyniki ewaluacji (w zależności od rodzaju badania) służyć będą w szczególności: wstępnej ocenie efektywności wdrażania LSR (określenie czy założone cele i podjęte w celu jego realizacji zadania zmierzają w dobrym kierunku), ostatecznej ocenie realizacji LSR (poziomu zrealizowania zakładanych wskaźników, wpływu realizacji LSR na obszar LGD, w tym wpływu długofalowego).

Rozróżnia się dwa rodzaje ewaluacji:

- **wewnętrzna** to ocena stopnia realizacji Strategii i osiągniętych oraz osiągniętych efektów dokonywana siłami własnymi na podstawie zbioru informacji pochodzących z monitoringu, wsparta dodatkowymi narzędziami oceny,
- **zewnętrzna**- realizowana jest w postaci pracy zleconej wykonawcy profesjonalnie zajmującemu się badaniami ewaluacyjnymi.

Ze względu na moment przeprowadzania badania ewaluacyjnego, można je podzielić na:

- a) on-going (w trakcie wdrażania operacji czy po zakończonym konkursie) – celem jest oszacowanie stopnia osiągnięcia zakładanych celów, zainteresowania konkursem czy też spełnieniem kryteriów przez Wnioskodawców. Ewaluacja ta nie ma określonego terminu, będzie dokonywana na bieżąco, własnymi siłami, tj. pracowników LGD;
- b) mid-term (średniookresową), która przeprowadzona będzie w trakcie wdrażania LSR, w połowie okresu, tj. w 2026 r. Wynika to z jednej strony z konieczności osiągnięcia kamienia milowego w zakresie osiągnięcia części wskaźników oraz zakontraktowania części środków finansowych. Jej efektem będzie wstępna ocena realizacji LSR oraz dostarczenie informacji w jakim tempie i kierunku ona zmierza. Pozwoli to w tym momencie na ewentualne odkrycie występujących problemów czy zagrożeń, które nie zostałyby wykryte w trakcie ewaluacji on-going. Pozwoli to też na podjęcie niezbędnych działań mających na celu podjęcie odpowiednich działań mających na celu poprawę sytuacji.;
- c) ex-post (końcową) – przeprowadzona zostanie na zakończeniu wdrażania niniejszej LSR, tj. najprawdopodobniej w 2029 r. Celem jest określenie jego długotrwałych efektów, w tym wielkości zaangażowania środków, skuteczności i efektywności pomocy, w tym stopień osiągniętych celów w stosunku do założeń. Ewaluacja pozwoli na wyciągnięcie wniosków na przyszłość.

Tabela 25: Opis działań ewaluacyjnych

Rodzaj ewaluacji	Czas i okres ewaluacji / ewaluator	Zakres ewaluacji	Sposób i źródła pozyskiwania danych
bieżąca (on-going)	na bieżąco w każdym roku Biuro i Zarząd LGD	– postęp rzeczowy i finansowy realizacji LSR (wskaźniki, budżet)	sprawozdania z realizacji operacji, ankiety, rejestr danych LGD, stan realizacji LSR

<p>średniookresowa (mid-term)</p>	<p>2026 r. podmiot zewnętrzny</p>	<ul style="list-style-type: none"> – postęp rzeczowy i finansowy LSR (cele/wskaźniki/budżet) – funkcjonowanie organów LGD (Zarząd i Rada – głównie pod kątem stosowania kryteriów wyboru) – działalność Biura LGD, w tym w szczególności jakość i efektywność świadczonego doradztwa – realizacja planu komunikacji, jakość podejmowanych działań komunikacyjnych – jakość działań na rzecz aktywizacji społeczności lokalnych, włączenia społecznego, zaangażowania grup szczególnie istotnych w LSR (kobiety) 	<p>wywiad z Kierownikiem Biura, ankiety monitorujące, ankiety z doradztwa, opinia organów LGD, rejestr danych LGD, stan realizacji LSR</p>
<p>końcowa (ex-post)</p>	<p>2029 r. podmiot zewnętrzny</p>	<ul style="list-style-type: none"> – działania LGD w zakresie wsparcia obszarów priorytetowych (aktywizacja społeczności, przedsiębiorczość, rozwój małej infrastruktury i obszaru) – stopień innowacyjności wspieranych operacji – realizacja projektów grantowych 	

Wykaz wykorzystanej literatury

1. Krajowa Strategia Rozwoju Regionalnego 2030, Warszawa 2019
2. Plan Strategiczny dla Wspólnej Polityki Rolnej na lata 2023-2027, Ministerstwo Rolnictwa i Rozwoju Wsi 2022
3. Strategia na rzecz Odpowiedzialnego Rozwoju z perspektywą do 2030, Rada Ministrów 2017
4. Szczegółowy Opis Priorytetów Programu Fundusze Europejskie dla Wielkopolski 2021-2027

Załączniki

Załącznik nr 1- Cele i przedsięwzięcia.

Budżet (w EUR)	Przedsięwzięcia w ramach C.1 EDUKACJA I AKTYWIZACJA MIESZKAŃCÓW NA RZECZ WSPIERANIA ROZWOJU LOKALNEGO	grupy docelowe	sposób realizacji (konkurs, projekt grantowy, operacja własna, animacja itp.)
300 000	P.1.1. INTEGRACJA LOKALNEJ SPOŁECZNOŚCI W TYM OSÓB I GRUP W NIEKORZYSTNEJ SYTUACJI	Spoleczności lokalne, osoby zagrożone wykluczeniem społecznym, kobiety, organizacje pozarządowe	Konkurs
180 000	P.1.2 PODNIESIENIE JAKOŚCI KSZTAŁCENIA I ROZWIJANIA UMIEJĘTNOŚCI PRZEZ DZIECI I MŁODZIEŻ NA TERENIE LGD	Dzieci i młodzież do 25 roku życia, jednostki samorządu terytorialnego i ich jednostki organizacyjne, organizacje pozarządowe	Konkurs
Budżet (w EUR)	Przedsięwzięcia w ramach C.2 ZRÓWNOWAŻONA I EFEKTYWNA GOSPODARKA LOKALNA OBSZARU	grupy docelowe	sposób realizacji (konkurs, projekt grantowy, operacja własna, animacja itp.)
430 000	P. 2.1 ROZWÓJ POZAROLNICZEJ DZIAŁALNOŚCI GOSPODARCZEJ PRZYJAZNEJ ŚRODOWISKU	podmioty i osoby prowadzące działalność gospodarczą na obszarze LGD, kobiety	Konkurs
150 000	P.2.2 PODEJMOWANIE POZAROLNICZEJ DZIAŁALNOŚCI GOSPODARCZEJ PRZEZ OSOBY FIZYCZNE	Mieszkańcy obszaru, kobiety	Konkurs
Budżet (w EUR)	Przedsięwzięcia w ramach C.3 POPRAWA DOSTĘPNOŚCI I ATRAKCYJNOŚCI OBSZARU LGD	grupy docelowe	sposób realizacji (konkurs, projekt grantowy, operacja własna, animacja itp.)
584 000	P. 3.1 POPRAWA DOSTĘPU DO MAŁEJ INFRASTRUKTURY PUBLICZNEJ	Spoleczności lokalne, jednostki samorządu terytorialnego i ich jednostki organizacyjne,	Konkurs
43 000	P.3.2. INFRASTRUKTURA W MAŁĄ PRZESTRZEŃ	Spoleczności lokalne, organizacje pozarządowe	projekt grantowy
43 000	P.3.3. POPRAWA DOSTĘPU DO USŁUG DLA LOKALNYCH SPOŁECZNOŚCI	Spoleczności lokalne, organizacje pozarządowe	projekt grantowy
320 000	P.3.4. POPRAWIENIE STANU OGÓLNODOSTĘPNEJ INFRASTRUKTURY TECHNICZNEJ I ZWIĘKSZENIE DOSTĘPNOŚCI MIESZKAŃCÓW DO ZREWITALIZOWANYCH OBIEKTÓW	Spoleczności lokalne, jednostki samorządu terytorialnego i ich jednostki organizacyjne	Konkurs

Załącznik nr 2- Plan działania- wskazujący harmonogram osiągnięcia poszczególnych wskaźników produktu.

CEL	lata	do 31.12.2024		do 31.12.2025		do 31.12.2026		do 31.12.2027		do 31.12.2028		do 31.12.2029		Program
	Nazwa wskaźnika	Wartość z jednostką miary	o realizacji wskaźnika narastając	o realizacji wskaźnika narastając	o realizacji wskaźnika narastając	o realizacji wskaźnika narastając	o realizacji wskaźnika narastając	o realizacji wskaźnika narastając	o realizacji wskaźnika narastając	o realizacji wskaźnika narastając	o realizacji wskaźnika narastając	o realizacji wskaźnika narastając		
C.1.	Edukacja i aktywizacja mieszkańców na rzecz wspierania rozwoju lokalnego													
Przedsięwzięcie P.1.1 INTEGRACJA LOKALNEJ SPOŁECZNOŚCI W TYM OSOBY I GRUPY W NIEKORZYSTNEJ SYTUACJI	PROG-FEW4I-P1 Liczba inicjatyw w zakresie aktywizacji społeczności na rzecz rozwoju lokalnego	0	0	0	0	5 operacji	50%	5 operacji	100%	0 szt	100%	0 szt	100%	FEW
Przedsięwzięcie P.1.2 PODNIESIENIE JAKOŚCI KSZTAŁCENIA I ROZWIJANIA UMIEJĘTNOŚCI PRZEZ DZIECI I MŁODZIEŻ NA TERENIE LGD	WLWK-PLFCO07 Liczba szkół i placówek systemu oświaty objętych wsparciem	0	0	0	0	5 operacji	50%	5 operacji	100%	0 szt	100%	0 szt	100%	FEW
Wskaźnik rezultatu W.1.1	PROG-FEW4I-R1 - Liczba gmin, które zostały objęte inicjatywą w zakresie aktywizacji społeczności na rzecz rozwoju lokalnego	0	X	0	X	1 gmina	X	2 gminy	X	0	X	0	-	FEW
Wskaźnik rezultatu W.1.2	WLWK-PLFCR01 - Liczba uczniów, którzy nabyli kwalifikacje po	0	X	0	X	50 uczniów	X	50 uczniów	X	0	X	0	-	FEW

	opuszczeniu programu													
C.2.	Równoważona i efektywna gospodarka lokalna obszaru													
Przedsięwzięcie P. 2.1 ROZWÓJ POZAROLNICZEJ DZIAŁALNOŚCI GOSPODARCZEJ PRZYJAZNEJ ŚRODOWISKU	Liczba operacji polegających na rozwoju istniejącego przedsiębiorstwa	0	0	5 operacji	50%	5 operacji	100%	0	100%	0	100%	0	100%	PS WPR
Przedsięwzięcie P.2.2.2 PODEJMOWANIE POZAROLNICZEJ DZIAŁALNOŚCI GOSPODARCZEJ PRZEZ OSOBY FIZYCZNE	Liczba operacji polegających na utworzeniu nowego przedsiębiorstwa	0	0	5 operacji	50%	5 operacji	100%	0	100%	0	100%	0	100%	PS WPR
Wskaźnik rezultatu W.2.1	R. 37. Wzrost gospodarczy i zatrudnienie na obszarach wiejskich: nowe miejsca pracy objęte wsparciem w ramach projektów WPR	0 -		1- Liczba utworzonych miejsc pracy	-	2 - Liczba utworzonych miejsc pracy	-	0 -		0 -		0 -		PS WPR
Wskaźnik rezultatu W.2.2	R. 37. Wzrost gospodarczy i zatrudnienie na obszarach wiejskich: nowe miejsca pracy objęte wsparciem	0 -		5- Liczba utworzonych miejsc pracy	-	5- Liczba utworzonych miejsc pracy	-	0 -		0 -		0 -		PS WPR

	w ramach projektów WPR													
C.3.	Poprawa dostępności i atrakcyjności obszaru lgd													
Przedsięwzięcie P. 3.1 POPRAWA DOSTĘPU DO MAŁEJ INFRASTRUKTURY PUBLICZNEJ	Liczba zmodernizowanych obiektów infrastruktury turystycznej, rekreacyjnej lub kulturalnej	0	0	0	0	1 szt	20%	4 szt	100%	0	100%	0	100%	PS WPR
Przedsięwzięcie P.3.2. INFRASTRUKTURA W MAŁĄ PRZETRZEN	Liczba zmodernizowanych obiektów infrastruktury turystycznej, rekreacyjnej lub kulturalnej	0	0	0	0	3 szt	50%	0	50%	3 szt	100%	0	100%	PS WPR
Przedsięwzięcie P.3.3. POPRAWA DOSTĘPU DO USŁUG DLA LOKALNYCH SPOŁECZNOŚCI	Liczba operacji polegających na wzroście aktywności społecznej	0	0	0	0	4 operacje	50%	0	50%	4 operacje	100%	0	100%	PS WPR

Przedsięwzięcie P.3.4. POPRAWIENIE STANU OGÓLNO DOSTĘPNEJ INFRASTRUKTURY TECHNICZNEJ I ZWIĘKSZENIE DOSTĘPNOŚCI MIESZKAŃCÓW DO ZREWITALIZOWANYCH OBIEKTÓW	WLWK-RCO077 Liczba obiektów kulturalnych i turystycznych objętych wsparciem	0	0	0	0	0	0%	3 operacje	100%	0	100%	0	100%	FEW
Wskaźnik rezultatu W.3.1	R41 łączenie obszarów wiejskich w Europie: odsetek ludności wiejskiej korzystającej z lepszego dostępu do usług i infrastruktury dzięki wsparciu z WPR	0	-	0	-	100 osób	-	200 osób	-	-	-	-	-	PS WPR
Wskaźnik rezultatu W.3.2	R41 łączenie obszarów wiejskich w Europie: odsetek ludności wiejskiej korzystającej z lepszego dostępu do usług i infrastruktury dzięki wsparciu z WPR	0	-	0	-	150 osób	-	-	-	150 osób	-	-	-	PS WPR
Wskaźnik rezultatu W.3.3	R42 Promowanie włączenia społecznego: liczba osób objętych wspieranymi projektami włączenia społecznego	0	-	0	-	100 osób	-	-	-	100 osób	-	-	-	PS WPR



Wskaźnik rezultatu W.3.4	WLWK-RCR077 - Liczba osób odwiedzających obiekty kulturalne i turystyczne objęte wsparciem	0 -	0 -	-	200 osób	-	-	FEW
--------------------------	--	-----	-----	---	----------	---	---	-----

Załącznik nr 3- Budżet LSR- w podziale na poszczególne fundusze EFSI i zakresy wsparcia.

PLANOWANA WYSOKOŚĆ ŚRODKÓW NA WDRAŻANIE LSR I ZARZĄDZANIE LSR				
Zakres wsparcia	Program/Fundusz			Środki ogółem (EUR)
	PS WPR	EFRR*	EFS+*	
Wdrażanie LSR (art. 34 ust. 1 lit. b rozporządzenia nr 2021/1060)	1 250 000	318 000	478 000	2 046 000
Zarządzanie LSR (art. 34 ust. 1 lit. c rozporządzenia nr 2021/1060)	312 500	79 500	119 500	511 500
Razem	1 562 500	397 500	597 500	2 557 500

Załącznik nr 4- Plan wykorzystania budżetu LSR – wykazujący wykorzystanie zakontraktowanych środków w podziale na poszczególne fundusze i lata.

fundusz	środki zakontraktowane (w Euro) do:													
	31.12.2024		31.12.2025		30.06.2026		31.12.2026		31.12.2027		31.12.2028		31.12.2029	
	kwota ogółem (UE+krajowe)	% wykorzystania budżetu LSR	kwota ogółem (UE+krajowe)	% wykorzystania budżetu LSR	kwota ogółem (UE+krajowe)	% wykorzystania budżetu LSR	kwota ogółem (UE+krajowe)	% wykorzystania budżetu LSR	kwota ogółem (UE+krajowe)	% wykorzystania budżetu LSR	kwota ogółem (UE+krajowe)	% wykorzystania budżetu LSR	kwota ogółem (UE+krajowe)	% wykorzystania budżetu LSR
EFRR OW	0	0	580 000	46,40	292 000	69,76	292 000	93,12	86 000	100	0	100	0	100
EFS+	0	0	300 000	62,76	178 000	100	0	100	0	100	0	100	0	100
EFRR	0	0	160 000	50,31	158 000	100	0	100	0	100	0	100	0	100
RAZEM	0	0,00	1 040 000	50,83	628 000	81,52	292 000	95,80	86 000	100,00	0	0,00	0	0,00

Spis ilustracji

Ilustracja 1: Struktura organizacyjna LGD	6
Ilustracja 2: Mapa obszaru objętego LSR z zaznaczeniem granic poszczególnych gmin, źródło: http://www.dlugoszkrolewski.org.pl/o-nas/obszar-dzialania/polozenie-igd	9
Ilustracja 3: Udział % ludności poszczególnych gmin wchodzących w skład LGD „Długosz Królewski”, dane według GUS BDL (stan na dzień 31.12.2020 r.).....	11
Ilustracja 4: Liczba mieszkańców obszaru LSR w latach 2002-2020.....	11
Ilustracja 5: Udział % ludności poszczególnych grup funkcjonalnych w ogólnej liczbie mieszkańców obszaru LSR, dane według GUS BDL (stan na dzień 31.12.2020 r.)	12
Ilustracja 6: Przyrost naturalny na obszarze LSR w latach 2011-2020, oprac. własne na podstawie danych GUS	12
Ilustracja 7: Saldo migracyjne na obszarze LSR w latach 2011-2020, oprac. własne na podstawie danych statystycznych GUS	13
Ilustracja 8: Mapa dróg krajowych, ekspresowych i autostrad na terenie województwa łódzkiego i wielkopolskiego z uwzględnieniem obszaru objętego LSR, źródło:	16
Ilustracja 9: Obszary chronione na terenie objętym LSR, źródło: https://geoserwis.gdos.gov.pl/mapy/	17
Ilustracja 10: Udział procentowy poszczególnych sektorów gospodarczych w ogólnej liczbie podmiotów działających na obszarze LSR, dane według GUS BDL (stan na dzień 31.12.2020 r.).....	20
Ilustracja 11: Udział procentowy gospodarstw na obszarze objętym LSR z podziałem na gminy wchodzące w skład LGD	21
Ilustracja 12: Struktura funkcjonalna/ekonomiczna ludności obszaru działania LGD „Długosz Królewski”, dane według GUS BDL (stan na dzień 31.12.2020 r.)	22
Ilustracja 13: Dokumentacja wizualna z działań partycypacyjnych, źródło: http://www.dlugoszkrolewski.org.pl/wsparcie-przygotowawcze-2022	33
Ilustracja 14: Analiza SWOT obszaru LSR	52

Spis tabel

Tabela 1: Dane rejestrowe LGD	4
Tabela 2: Wykaz członków Rady LGD wraz ze wskazaniem gminy oraz grupy interesu.....	7
Tabela 3: Zwięzła charakterystyka statystyczna obszaru objętego wdrażaniem LSR, źródło: Główny Urząd Statystyczny – Bank Danych Lokalnych, https://bdl.stat.gov.pl/bdl/start	9
Tabela 4: Krótka charakterystyka lokalizacyjno-administracyjna obszaru objętego LSR	10
Tabela 5: Struktura demograficzna obszaru LSR, dane według GUS BDL (stan na dzień 31.12.2020 r.)	10
Tabela 6: Przyrost naturalny na obszarze LSR w latach 2011-2020, oprac. własne na podstawie danych GUS	12
Tabela 7: Saldo migracyjne na obszarze LSR w latach 2011-2020, oprac. własne na podstawie danych statystycznych GUS	13
Tabela 8: Wykaz podmiotów edukacyjno-oświatowych na obszarze LSR	14
Tabela 9: Atuty przyrodnicze obszaru objętego LSR	17
Tabela 10: Opis dziedzictwa kulturowego na obszarze LSR	18
Tabela 11: Podmioty gospodarki narodowej na obszarze LSR, dane według GUS BDL (stan na dzień 31.12.2020 r.)..	19
Tabela 12: Dominujące profile działalności gospodarczej na obszarze objętym LSR	20
Tabela 13: Struktura funkcjonalna/ekonomiczna ludności obszaru działania LGD „Długosz Królewski”, dane według GUS BDL (stan na dzień 31.12.2020 r.).....	22
Tabela 14: Struktura bezrobocia na obszarze LSR, źródło: https://bdl.stat.gov.pl/bdl/dane/podgrup/tablica	23
Tabela 15: Ilość organizacji pozarządowych w tym OSP na obszarze LSR	23

Tabela 16: Wykaz organizacji pozarządowych na obszarze LSR, dane na podstawie rejestru LGD „Długosz Królewski”	23
Tabela 17: Wykaz zrealizowanych działań partycypacyjnych	29
Tabela 18: Problemy, wyzwania i potencjały	45
Tabela 19: Korelacja LSR z Planem Strategicznym WPR.....	54
Tabela 20: Korelacja z Fundusze Europejskie dla Wielkopolski 2021 – 2027 (EFS, EFRR)	55
Tabela 21: Komplementarność LSR z dokumentami wyższego rzędu	56
Tabela 22: Opis celów, przedsięwzięć i przypisanych do nich wskaźników i ich powiązań z analizą SWOT	65
Tabela 23: Sposób pomiaru wskaźników produktu.....	71
Tabela 23: Sposób pomiaru wskaźników rezultatu	72
Tabela 24: Opis działań ewaluacyjnych	79